













# Чертеж межевания. Основная часть.

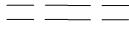

## Условные обозначения:

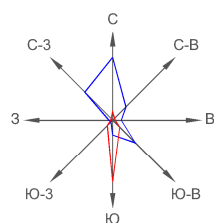
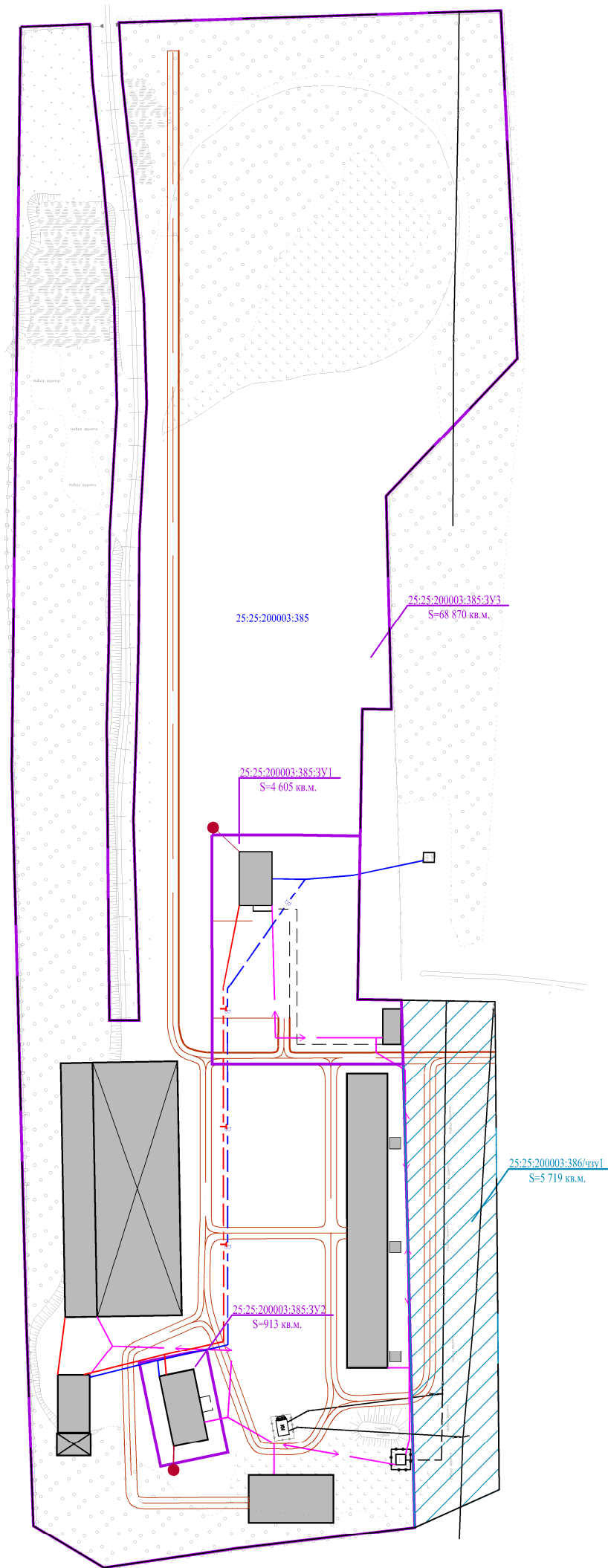
-  - граница разработки проекта планировки
-  - граница планируемого элемента планировочной структуры
-  25:25:200003:385:3У1 - границы образуемого земельного участка
-  - границы образуемого публичного сервитута
-  25:25:200003:386/чзу1 - условный номер образуемой части земельного участка
-  25:25:200003:385 - кадастровый номер исходного земельного участка

## Объекты планируемые к размещению:

-  - здания, строения
-  - КЛЭП 0,4 кВ
-  - сеть водоснабжения
-  - линии теплоснабжения
-  - линии канализации
-  - септик

## Элементы транспортного обеспечения:

-  - тротуар/дорожки
-  - внутриплощадочные проезды



Взам. подл. №	
Подпись и дата	
Инв. № подл.	

						<i>119-006/ПМТ (Основная часть. Том 6)</i>			
						ДОКУМЕНТАЦИЯ ПО ПЛАНИРОВКЕ ТЕРРИТОРИИ ОБЩЕЙ ПЛОЩАДЬЮ 7,4 ГА С КАДАСТРОВЫМ НОМЕРОМ 25:25:200003:385, РАСПОЛОЖЕННОЙ ПО АДРЕСУ: ПРИМОРСКИЙ КРАЙ, ЯКОВЛЕВСКИЙ РАЙОН, Ж/Д СТ. СЫСОВКА, УЛ. ШОССЕЙНАЯ, 45			
<i>Изм</i>	<i>Коп. уч.</i>	<i>Лист</i>	<i>№ док.</i>	<i>Подп.</i>	<i>Дата</i>	Чертеж межевания. Основная часть. Масштаб 1:2000	<i>Стадия</i>	<i>Лист</i>	<i>Листов</i>
<i>Руководитель</i>	<i>Разоренова А.В.</i>						<i>П</i>	<i>1</i>	<i>2</i>
<i>Исполнитель</i>	<i>Разоренова А.В.</i>						<i>ИП Разоренова А. В.</i>		