

РОССИЙСКАЯ ФЕДЕРАЦИЯ
ПРИМОРСКИЙ КРАЙ
ОБЩЕСТВО С ОГРАНИЧЕННОЙ ОТВЕТСТВЕННОСТЬЮ
«ГЕОСФЕРА»

**Проект планировки и проект межевания территории
линейного объекта:**

***«Дорога местного значения и спортивные лыжные
трассы на земельном участке с кадастровым номером
25:25:020802:492 в с. Старосысоевка, Яковлевского
района, Приморского края»***

Заказчик: Волков О.В.

г. Арсеньев, 2022 г.

РОССИЙСКАЯ ФЕДЕРАЦИЯ
ПРИМОРСКИЙ КРАЙ
ОБЩЕСТВО С ОГРАНИЧЕННОЙ ОТВЕТСТВЕННОСТЬЮ
«ГЕОСФЕРА»

**Проект планировки и проект межевания территории
линейного объекта:**

***«Дорога местного значения и спортивные лыжные
трассы на земельном участке с кадастровым номером
25:25:020802:492 в с. Старосысоевка, Яковлевского
района, Приморского края»***

Директор



Баженова О.Н.

г. Арсеньев, 2022 г.

Содержание

№	Наименование	№ листа
1	Основная часть (утверждаемая)	6
1.1	Чертеж планировки территории	6
1.2	Положение о размещении объекта капитального строительства	6
1.2.1.	Исходно-разрешительная документация	6
1.2.2.	Цель разработки проекта	6
1.2.3.	Краткая характеристика района работ	6
1.2.4.	Результаты инженерных изысканий	7
1.2.5.	Инженерно-геодезические изыскания	7
1.2.6.	Инженерно-геологические изыскания	8
1.2.7.1.	Перечень координат характерных точек границ зон планируемого размещения линейных объектов	9
1.2.8.	Предельные параметры разрешенного строительства, реконструкции объектов капитального строительства, входящих в состав линейных объектов в границах зон их планируемого размещения	64
1.2.9.	Мероприятия по защите сохраняемых объектов капитального строительства, существующих и строящихся на момент подготовки проекта планировки территории, а также объектов капитального строительства, планируемых к строительству с ранее утвержденной документацией по планировке территории, от возможного негативного воздействия в связи с размещением линейных объектов	64
1.2.10.	Мероприятия по сохранению объектов культурного наследия от возможного негативного воздействия в связи с разрезением линейного объекта	64
1.2.11.	Мероприятия по охране окружающей среды	64
1.2.11.1.	Мероприятия по снижению воздействия по химическому фактору	64
1.2.11.2.	Мероприятия по снижению воздействия по физическому фактору	65
1.2.11.3.	Мероприятия по охране и рациональному использованию земельных ресурсов и почвенного покрова	65
1.2.11.4.	Мероприятия по сбору, использованию, обезвреживанию, транспортировке и размещению опасных отходов	65
1.2.11.5.	Мероприятия по охране объектов растительного и животного мира и среды их обитания	65
1.2.12.	Мероприятия по защите территории от чрезвычайных ситуаций и техногенного характера, в том числе по обеспечению пожарной безопасности и гражданской обороне	66
1.2.12.1.	Перечень мероприятий по защите территорий от чрезвычайных ситуаций природного и техногенного характера	66
1.2.12.2.	Перечень мероприятий по обеспечению пожарной безопасности	66
1.2.13.	Ситуационный план	
2	Материалы по обоснованию проекта планировки территории	67
2.1.	Материалы по обоснованию проекта планировки территории в графической форме	67
2.1.1.	Схема территории на период строительства линейных объектов	67

2.1.2	Схема охранной зоны линейных объектов	68
2.2.	Пояснительная записка	68
2.2.1.	Описание природно-климатических условий территории, в отношении которой разрабатывается проект планировки территории	68
2.2.2.	Вертикальная планировка и инженерная подготовка линейных объектов	69
2.2.3.	Формирование красных линий	69
2.2.4.	Технологические и конструктивные решения проектируемого линейного объекта	69
2.2.5.	Основные технико-экономические показатели проекта планировки территории	70
3	Проект межевания территории	70
3.1.	Материалы проекта межевания территории в графической форме	70
3.2.	Пояснительная записка	70
3.2.1.	Цели проекта межевания территории	70
3.2.2.	Межевание территории	70

Ведомость чертежей основного комплекта ПП и ПМТ

Наименование	Примечание
Чертеж планировки территории	
Материалы по обоснованию проекта планировки территории	
Чертеж межевания территории	

1.1. Чертеж планировки территории

См. Чертеж планировки территории

1.2. Положение о размещении линейного объекта

1.2.1. Исходно-разрешительная документация

Основанием для разработки проекта планировки линейных объектов «Дорога местного значения и спортивные лыжные трассы на земельном участке с кадастровым номером 25:25:020802:492 в с. Старосысоевка, Яковлевского района, Приморского края» является:

- Договор подряда на разработку проекта планировки и проекта межевания территории линейных объектов «Дорога местного значения и спортивные лыжные трассы на земельном участке с кадастровым номером 25:25:020802:492 в с. Старосысоевка, Яковлевского района, Приморского края» №21136 от 11.06.2021 г.

- Технический отчет об инженерно-геодезических изысканиях от 2021 г.

- Технический отчет по результатам инженерно-геологических изысканий от 2021 г.

Проект планировки и межевания территории линейных объектов выполнен в соответствии с действующей законодательно-нормативной и методической документации:

1. Градостроительный кодекс Российской Федерации
2. Земельный кодекс Российской Федерации
3. Водный кодекс Российской Федерации
4. Федеральный закон от 25 июня 2002 г. № 73-ФЗ «Об объектах культурного наследия (памятниках истории и культуры) народов Российской Федерации.
5. Федеральный закон от 10 января 2002 г. № 7-ФЗ «Об охране окружающей среды».

6. Федеральный закон от 20 марта 2011 г. № 41-ФЗ «О внесении изменений в градостроительный кодекс РФ и отдельные законодательные акты РФ в части вопросов территориального планирования».

7. СНиП 11-04-2003 «Инструкция о порядке разработки, согласования, экспертизы и утверждения градостроительной документации».

8. ОСН 3.02.01-97 «Нормы и правила проектирования отвода земель для железных дорог»

9. Правила технической эксплуатации железных дорог Российской Федерации (утв. приказом Минтранса РФ от 21 декабря 2010 г № 286).

При подготовке проекта планировки территории использовались следующие документы территориального планирования:

- Правила землепользования и застройки Варфоломеевского сельского поселения, входящего в состав Яковлевского муниципального района, утвержденные решением думы Яковлевского муниципального района от 03.10.2017 г. №615-НПА.

10. - При подготовке проекта планировки территории использовались сведения Единого государственного реестра недвижимости в виде кадастровых планов территории.

1.2.2. Цель разработки проекта

Целью разработки проекта планировки и проекта межевания территории является установление границ для строительства и последующей эксплуатации выше указанных линейных объектов.

Для обеспечения поставленной цели необходима ориентация на решение следующих задач:

- Выделения элементов планировочной структуры на территории Новосысоевского сельского поселения входящего в состав Яковлевского муниципального района;
- Выявление территории, занятой линейными объектами;

Согласованно

Взам. Инв. №

Подп. и дата

Инв. № подл.

							Проект планировки и проект межевания территории «Дорога местного значения и спортивные лыжные трассы на земельном участке с кадастровым номером 25:25:020802:492 в с. Старосысоевка, Яковлевского района, Приморского края»	Лист
Изм.	Код.уч	Лист	№док	Подп.	Дата			

1.2.6. Инженерно-геологические изыскания

Инженерно-геологические изыскания выполнены в сентябре 2021 года. По совокупности геоморфологических, геологических и гидрогеологических факторов категорию сложности инженерно-геологических условий участка в пределах исследуемой глубины следует считать II – средней сложности (СП 47.13330.2016, прил. А).

По результатам бурения скважин и лабораторных исследований грунтов, в инженерногеологическом разрезе исследуемого участка, согласно ГОСТ 20522-2012 выделено 2 инженерно-геологических элемента ИГЭ (слоя). Нормативные и расчетные значения физико-механических характеристик грунтов всех выделенных ИГЭ (слоев) приведены в таблице 1. Приведенные в таблице 1 значения прочностных и деформационных характеристик грунтов действительны при условии сохранения их естественной влажности и природной структуры. Условия залегания литолого-генетических разновидностей грунтов приведены на чертеже 3.

В период изысканий (сентябрь, 2021 г.) на исследуемом участке грунтовые воды не вскрыты.

В весенне-осенний период в насыпных грунтах обратной засыпки пазух строительных котлованов возможно появление верховодки.

При проектировании следует руководствоваться требованиями СП 22.13330.2016.

Сейсмичность Яковлевского р-на для объектов массового строительства (нормальный уровень ответственности) – 6 баллов, карта «А» ОСР-2015, СП 14.13330.2014. Категории грунтов исследуемого участка по сейсмическим свойствам соответствуют II-I категории (таблица 1 вышеуказанного СП)

Таблица нормативных и расчетных значений физико-механических характеристик грунтов

Стратиграфический индекс	Номер ИГЭ	Наименование грунтов	Плотность естественного сложения $\rho_{сж}$, г/см ³	Модуль деформации E_s , МПа	Прочностные характеристики				Угол естественного откоса, град.		Категория грунта по сейсмическим свойствам	Основание назначения нормативных характеристик
					Угол внутреннего трения, град.		Удельное сцепление, МПа		Рабоч.	Оконч.		
					Норм.	Расч.	Норм.	Расч.				
1	2	3	4	5	6	7	8	9	10	11	12	13
de	1	Щебенисто-глибовые грунты с супесчаным заполнителем до 10% маловлажные	2,40	Расчетное сопротивление – 0,45 МПа					45-35	40-35	II	СП 22.13330.2016 (прил. Б, т. Б 1), «Руководство ... ДальНИИС, 1989 г. – (14)
				57	44	38	0,005	0,003				
P1	2	Кварцевые порфиры средней прочности сильнотрещиноватые	2,66	Предел прочности на одноосное сжатие в воздушно-сухом состоянии – 79,7 МПа, в водонасыщенном состоянии – 15,0 МПа					50-65	55-60	I	ГОСТ 25100-2020

Строительные группы грунтов по трудности разработки определяются проектной организацией в соответствии ГЭСН 2001-01, с учетом номенклатуры грунтов, способов разработки и применяемых механизмов.

Согласованно

Взам. Инв. №

Подп. и дата

Инв. № подл.

Изм.	Код.уч	Лист	№ док	Подп.	Дата	Проект планировки и проект межевания территории «Дорога местного значения и спортивные лыжные трассы на земельном участке с кадастровым номером 25:25:020802:492 в с. Старосысоевка, Яковлевского района, Приморского края»	Лист
------	--------	------	-------	-------	------	---	------

217	474666,62	2267268,71
218	474667,96	2267266,62
219	474668,91	2267264,29
220	474669,43	2267261,86
221	474669,58	2267258,09
222	474670,61	2267255,83
223	474672,43	2267254,43
224	474694,13	2267244,30
225	474718,32	2267230,83
226	474739,88	2267218,92
227	474749,22	2267215,08
228	474758,68	2267211,15
229	474768,59	2267202,48
230	474776,97	2267195,16
231	474783,18	2267192,40
232	474787,30	2267190,40
233	474793,07	2267186,93
234	474799,56	2267183,04
235	474808,84	2267177,59
236	474815,90	2267173,42
237	474827,65	2267164,50
238	474844,31	2267150,82
239	474854,92	2267143,35
240	474865,32	2267136,12
241	474875,96	2267129,00
242	474886,44	2267121,98
243	474889,93	2267119,20
244	474896,75	2267112,53
245	474902,82	2267100,64
246	474907,77	2267091,08
247	474911,55	2267087,92
248	474917,30	2267083,38
249	474925,22	2267071,06
250	474929,83	2267065,94
251	474934,86	2267064,31
252	474943,71	2267063,10
253	474953,13	2267062,61
254	474957,30	2267062,59
255	474962,40	2267063,26
256	474968,16	2267064,00
257	474974,85	2267063,50
258	474979,24	2267061,97
259	474983,64	2267059,51
260	474989,01	2267056,27
261	475001,09	2267048,69
262	475007,38	2267044,78
263	475016,54	2267039,26
264	475032,70	2267029,57
265	475041,28	2267024,22
266	475050,32	2267018,58
267	475059,12	2267014,02
268	475074,92	2267007,88
269	475084,09	2267005,03
270	475088,23	2267004,14
271	475097,10	2267003,31
272	475116,19	2267002,11
273	475141,60	2266998,70
274	475152,08	2266997,90
275	475157,49	2266998,41
276	475165,28	2266999,30
277	475176,51	2266999,84
278	475183,15	2266999,94
279	475189,30	2266999,78
280	475201,65	2266999,05
281	475213,40	2266997,55
282	475223,32	2266996,37
283	475228,89	2266996,75
284	475233,97	2266996,86
285	475238,04	2266996,11
286	475245,26	2266994,68

287	475268,93	2266990,63
288	475271,99	2266990,36
289	475274,22	2266990,35
290	475283,79	2266990,49
291	475294,92	2266990,82
292	475299,56	2266990,87
293	475303,27	2266990,61
294	475319,55	2266988,42
295	475330,12	2266986,87
296	475340,23	2266985,35
297	475373,88	2266979,58
298	475394,93	2266976,22
299	475403,40	2266975,21
300	475411,68	2266974,23
301	475426,81	2266972,26
302	475442,17	2266970,18
303	475446,37	2266969,59
304	475455,27	2266968,28
305	475468,72	2266965,45
306	475479,73	2266963,26
307	475485,53	2266962,58
308	475504,19	2266960,64
309	475518,52	2266959,39
310	475526,34	2266958,62
311	475532,95	2266957,12
312	475543,69	2266954,19
313	475553,75	2266952,22
314	475561,63	2266951,01
315	475568,49	2266950,45
316	475578,26	2266950,42
317	475584,20	2266950,91
318	475595,43	2266952,70
319	475606,79	2266955,72
320	475615,44	2266959,64
321	475624,56	2266966,09
322	475633,64	2266975,43
323	475638,62	2266981,67
324	475640,26	2266983,90
325	475644,08	2266989,77
326	475647,06	2266994,92
327	475649,57	2266999,97
328	475651,13	2267003,87
329	475652,46	2267008,24
330	475655,37	2267020,23
331	475656,79	2267027,63
332	475658,46	2267036,66
333	475660,13	2267042,01
334	475664,56	2267051,50
335	475671,94	2267060,27
336	475689,32	2267070,67
337	475696,88	2267072,88
338	475700,23	2267073,28
339	475702,44	2267082,25
340	475694,71	2267090,37
341	475655,38	2267126,91
342	475637,17	2267143,32
343	475618,52	2267154,84
344	475602,24	2267151,78
345	475562,20	2267154,45
346	475550,00	2267158,18
347	475515,91	2267169,01
348	475494,02	2267176,49
349	475449,03	2267179,70
350	475410,58	2267175,96
351	475367,73	2267174,37
352	475335,15	2267174,91
353	475284,31	2267174,37
354	475217,45	2267177,04
355	475166,68	2267179,72
356	475118,57	2267183,47

357	475064,04	2267189,35
358	475015,38	2267197,37
359	474977,51	2267203,20
360	474967,61	2267204,73
361	474936,11	2267215,95
362	474886,36	2267233,06
363	474834,51	2267253,38
364	474814,75	2267258,72
365	474784,85	2267291,31
366	474744,15	2267340,51
367	474718,52	2267361,35
368	474688,51	2267378,47
369	474669,29	2267386,49
370	474642,59	2267395,03
371	474624,97	2267398,24
372	474598,27	2267394,50
373	474556,62	2267387,55
374	474446,51	2267367,78
375	474433,16	2267367,24
376	474417,14	2267368,31
377	474399,12	2267371,57
378	474301,66	2267389,17
379	474289,19	2267391,87
380	474256,09	2267407,37
381	474201,05	2267431,42
382	474181,29	2267442,64
383	474166,34	2267456,53
384	474154,59	2267475,77
385	474132,02	2267498,26
386	474093,58	2267528,18
387	474061,00	2267544,21
388	474039,48	2267551,20
389	474013,85	2267553,88
390	473985,54	2267551,74
391	473935,29	2267550,98
392	473889,59	2267550,02
393	473865,80	2267550,94
394	473820,73	2267557,01
395	473766,56	2267564,31
396	473670,42	2267578,86
397	473580,38	2267598,50
398	473504,22	2267614,40
399	473424,32	2267635,39
400	473374,77	2267647,93
401	473246,90	2267682,78
402	473202,87	2267686,50
403	473175,14	2267684,81
404	473110,81	2267690,57
405	473076,26	2267698,02
406	473022,17	2267719,34
407	472939,58	2267765,70
408	472816,69	2267823,25
409	472739,59	2267858,55
410	472700,00	2267884,03
411	472678,16	2267902,18
412	472662,69	2267915,20
413	472527,65	2268050,12
414	472524,82	2268050,12
415	472524,20	2268049,49
416	472524,20	2268046,66
417	472527,17	2268043,69
418	472499,28	2268015,72
419	472476,91	2268038,04
420	472503,39	2268064,59
421	472505,86	2268062,12
422	472508,69	2268062,12
423	472510,75	2268064,18
424	472510,75	2268067,01
425	472493,32	2268084,43
426	472500,59	2268089,71

Согласовано

Взам. Инв. №

Подп. и дата

Инв. № подл.

Проект планировки и проект межевания территории
«Дорога местного значения и спортивные лыжные трассы на земельном участке с кадастровым номером 25:25:020802:492 в с. Старосысоевка, Яковлевского района, Приморского края»

Лист

Изм. Код.уч Лист Недок Подп. Дата

1.2.7.2. Перечень координат характерных точек границ зон планируемого размещения линейного объекта «Спортивные лыжные трассы»

3 км (женская)

Но- мер точки	Координаты, м	
	X	Y
1	2	3
1	472420,64	2268239,38
2	472420,82	2268236,71
3	472421,00	2268234,04
4	472421,16	2268231,38
5	472421,30	2268228,71
6	472421,41	2268226,05
7	472421,48	2268223,40
8	472421,51	2268220,75
9	472421,49	2268218,11
10	472421,41	2268215,49
11	472421,26	2268212,87
12	472421,05	2268210,26
13	472420,75	2268207,66
14	472420,37	2268205,08
15	472419,90	2268202,51
16	472419,36	2268199,95
17	472418,77	2268197,40
18	472418,12	2268194,86
19	472417,43	2268192,31
20	472416,71	2268189,77
21	472415,97	2268187,22
22	472415,22	2268184,68
23	472414,48	2268182,12
24	472413,74	2268179,55
25	472413,03	2268176,98
26	472412,35	2268174,39
27	472411,72	2268171,78
28	472411,12	2268169,16
29	472410,54	2268166,54
30	472409,98	2268163,91
31	472409,41	2268161,30
32	472408,82	2268158,69
33	472408,21	2268156,11
34	472407,55	2268153,55
35	472406,83	2268151,02
36	472406,04	2268148,53
37	472405,17	2268146,08
38	472404,20	2268143,69
39	472403,13	2268141,35
40	472401,93	2268139,07
41	472400,64	2268136,84
42	472399,25	2268134,66
43	472397,77	2268132,53
44	472396,21	2268130,43
45	472394,59	2268128,37
46	472392,91	2268126,34
47	472391,17	2268124,33

48	472389,39	2268122,34
49	472387,58	2268120,36
50	472385,74	2268118,40
51	472383,89	2268116,43
52	472382,02	2268114,47
53	472380,16	2268112,51
54	472378,31	2268110,53
55	472376,48	2268108,54
56	472374,68	2268106,54
57	472372,92	2268104,50
58	472371,19	2268102,45
59	472369,48	2268100,38
60	472367,79	2268098,32
61	472366,10	2268096,26
62	472364,40	2268094,22
63	472362,69	2268092,21
64	472360,94	2268090,25
65	472359,15	2268088,33
66	472357,31	2268086,47
67	472355,40	2268084,69
68	472353,41	2268082,98
69	472351,35	2268081,37
70	472349,23	2268079,80
71	472347,08	2268078,26
72	472344,93	2268076,69
73	472342,82	2268075,08
74	472340,74	2268073,41
75	472338,65	2268071,76
76	472336,54	2268070,16
77	472334,36	2268068,68
78	472332,09	2268067,35
79	472329,71	2268066,23
80	472327,20	2268065,33
81	472324,62	2268064,65
82	472322,00	2268064,15
83	472319,38	2268063,82
84	472316,79	2268063,65
85	472314,22	2268063,61
86	472311,63	2268063,71
87	472308,97	2268063,94
88	472306,21	2268064,28
89	472303,33	2268064,68
90	472300,52	2268064,84
91	472298,03	2268064,37
92	472296,10	2268062,92
93	472294,82	2268060,57
94	472294,14	2268057,81
95	472293,99	2268055,07
96	472294,26	2268052,43
97	472294,81	2268049,86
98	472295,51	2268047,32

99	472296,23	2268044,79
100	472296,96	2268042,25
101	472297,68	2268039,71
102	472298,42	2268037,17
103	472299,15	2268034,63
104	472299,90	2268032,09
105	472300,67	2268029,56
106	472301,44	2268027,03
107	472302,24	2268024,51
108	472303,06	2268022,00
109	472303,90	2268019,50
110	472304,76	2268017,01
111	472305,63	2268014,52
112	472306,51	2268012,03
113	472307,39	2268009,55
114	472308,26	2268007,05
115	472309,12	2268004,55
116	472309,97	2268002,04
117	472310,80	2267999,52
118	472311,60	2267996,98
119	472312,38	2267994,44
120	472313,16	2267991,89
121	472313,96	2267989,35
122	472314,78	2267986,82
123	472315,64	2267984,31
124	472316,55	2267981,82
125	472317,53	2267979,37
126	472318,59	2267976,96
127	472319,73	2267974,60
128	472320,99	2267972,29
129	472322,35	2267970,04
130	472323,82	2267967,85
131	472325,35	2267965,69
132	472326,92	2267963,56
133	472328,51	2267961,44
134	472330,07	2267959,31
135	472331,59	2267957,16
136	472333,08	2267955,00
137	472334,56	2267952,83
138	472336,03	2267950,65
139	472337,50	2267948,46
140	472339,00	2267946,26
141	472340,53	2267944,06
142	472342,12	2267941,86
143	472343,77	2267939,72
144	472345,53	2267937,69
145	472347,42	2267935,82
146	472349,45	2267934,16
147	472351,67	2267932,78
148	472354,06	2267931,67
149	472356,53	2267930,68

150	472358,94	2267929,58
151	472361,16	2267928,17
152	472363,10	2267926,35
153	472364,73	2267924,22
154	472366,01	2267921,89
155	472366,96	2267919,43
156	472367,65	2267916,89
157	472368,16	2267914,29
158	472368,57	2267911,65
159	472368,96	2267909,01
160	472369,42	2267906,38
161	472369,98	2267903,79
162	472370,64	2267901,23
163	472371,39	2267898,70
164	472372,21	2267896,19
165	472373,11	2267893,71
166	472374,05	2267891,24
167	472375,04	2267888,78
168	472376,07	2267886,33
169	472377,12	2267883,88
170	472378,19	2267881,44
171	472379,31	2267879,03
172	472380,51	2267876,67
173	472381,85	2267874,40
174	472383,36	2267872,25
175	472385,05	2267870,22
176	472386,84	2267868,25
177	472388,61	2267866,28
178	472390,29	2267864,24
179	472391,77	2267862,08
180	472393,03	2267859,77
181	472394,13	2267857,36
182	472395,14	2267854,90
183	472396,13	2267852,43
184	472397,15	2267849,99
185	472398,21	2267847,58
186	472399,31	2267845,18
187	472400,45	2267842,78
188	472401,61	2267840,38
189	472402,69	2267837,95
190	472403,61	2267835,48
191	472404,28	2267832,96
192	472404,66	2267830,37
193	472404,85	2267827,73
194	472404,94	2267825,07
195	472405,02	2267822,41
196	472405,20	2267819,76
197	472405,55	2267817,15
198	472406,06	2267814,56
199	472406,69	2267812,00
200	472407,38	2267809,44
201	472408,10	2267806,88
202	472408,80	2267804,31
203	472409,49	2267801,73
204	472410,20	2267799,16

205	472410,94	2267796,61
206	472411,75	2267794,09
207	472412,64	2267791,61
208	472413,65	2267789,19
209	472414,79	2267786,84
210	472416,09	2267784,56
211	472417,52	2267782,35
212	472419,06	2267780,21
213	472420,71	2267778,13
214	472422,43	2267776,09
215	472424,22	2267774,11
216	472426,05	2267772,16
217	472427,91	2267770,25
218	472429,79	2267768,37
219	472431,69	2267766,52
220	472433,61	2267764,69
221	472435,54	2267762,89
222	472437,49	2267761,11
223	472439,46	2267759,36
224	472441,44	2267757,62
225	472443,44	2267755,90
226	472445,44	2267754,19
227	472447,47	2267752,49
228	472449,50	2267750,81
229	472451,55	2267749,14
230	472453,60	2267747,47
231	472455,68	2267745,82
232	472457,77	2267744,20
233	472459,89	2267742,61
234	472462,04	2267741,08
235	472464,23	2267739,60
236	472466,46	2267738,20
237	472468,73	2267736,87
238	472471,05	2267735,61
239	472473,39	2267734,41
240	472475,77	2267733,25
241	472478,16	2267732,13
242	472480,57	2267731,03
243	472482,99	2267729,95
244	472485,41	2267728,86
245	472487,82	2267727,76
246	472490,22	2267726,65
247	472492,61	2267725,50
248	472494,99	2267724,35
249	472497,36	2267723,20
250	472499,74	2267722,05
251	472502,13	2267720,92
252	472504,53	2267719,83
253	472506,95	2267718,77
254	472509,38	2267717,75
255	472511,83	2267716,77
256	472514,29	2267715,82
257	472516,77	2267714,89
258	472519,25	2267713,99
259	472521,74	2267713,10

260	472524,24	2267712,23
261	472526,74	2267711,37
262	472529,24	2267710,51
263	472531,75	2267709,65
264	472534,25	2267708,78
265	472536,75	2267707,91
266	472539,24	2267707,01
267	472541,71	2267706,07
268	472544,16	2267705,09
269	472546,59	2267704,06
270	472549,00	2267702,97
271	472551,37	2267701,81
272	472553,73	2267700,62
273	472556,09	2267699,43
274	472558,47	2267698,29
275	472560,90	2267697,24
276	472563,36	2267696,27
277	472565,84	2267695,35
278	472568,33	2267694,44
279	472570,81	2267693,50
280	472573,25	2267692,51
281	472575,65	2267691,42
282	472577,98	2267690,20
283	472580,26	2267688,87
284	472582,50	2267687,47
285	472584,73	2267686,03
286	472586,96	2267684,61
287	472589,22	2267683,23
288	472591,52	2267681,95
289	472593,86	2267680,75
290	472596,24	2267679,64
291	472598,66	2267678,59
292	472601,11	2267677,61
293	472603,58	2267676,66
294	472606,06	2267675,75
295	472608,56	2267674,87
296	472611,07	2267673,99
297	472613,57	2267673,11
298	472616,07	2267672,21
299	472618,56	2267671,30
300	472621,03	2267670,34
301	472623,48	2267669,33
302	472625,91	2267668,27
303	472628,31	2267667,15
304	472630,69	2267666,00
305	472633,06	2267664,82
306	472635,43	2267663,64
307	472637,80	2267662,47
308	472640,18	2267661,33
309	472642,58	2267660,23
310	472645,00	2267659,19
311	472647,45	2267658,23
312	472649,93	2267657,34
313	472652,44	2267656,51
314	472654,96	2267655,70

Согласовано

Взам. Инв. №

Подп. и дата

Инв. № подл.

315	472657,48	2267654,89
316	472659,99	2267654,07
317	472662,49	2267653,20
318	472664,97	2267652,28
319	472667,44	2267651,33
320	472669,90	2267650,36
321	472672,35	2267649,38
322	472674,81	2267648,42
323	472677,28	2267647,47
324	472679,76	2267646,57
325	472682,26	2267645,72
326	472684,78	2267644,93
327	472687,32	2267644,21
328	472689,87	2267643,51
329	472692,42	2267642,80
330	472694,95	2267642,06
331	472697,47	2267641,25
332	472699,95	2267640,36
333	472702,41	2267639,39
334	472704,86	2267638,37
335	472707,29	2267637,33
336	472709,73	2267636,30
337	472712,18	2267635,31
338	472714,65	2267634,37
339	472717,14	2267633,52
340	472719,67	2267632,78
341	472722,22	2267632,13
342	472724,80	2267631,55
343	472727,39	2267631,00
344	472729,98	2267630,46
345	472732,57	2267629,90
346	472735,15	2267629,31
347	472737,71	2267628,67
348	472740,27	2267627,99
349	472742,82	2267627,30
350	472745,36	2267626,60
351	472747,91	2267625,89
352	472750,46	2267625,21
353	472753,01	2267624,54
354	472755,58	2267623,91
355	472758,15	2267623,32
356	472760,73	2267622,76
357	472763,32	2267622,24
358	472765,92	2267621,74
359	472768,53	2267621,29
360	472771,14	2267620,86
361	472773,75	2267620,46
362	472776,37	2267620,08
363	472778,99	2267619,71
364	472781,61	2267619,35
365	472784,23	2267618,98
366	472786,84	2267618,60
367	472789,46	2267618,20
368	472792,06	2267617,78
369	472794,66	2267617,32

370	472797,25	2267616,81
371	472799,83	2267616,26
372	472802,40	2267615,65
373	472804,96	2267615,00
374	472807,52	2267614,33
375	472810,08	2267613,68
376	472812,65	2267613,07
377	472815,24	2267612,52
378	472817,84	2267612,04
379	472820,45	2267611,62
380	472823,07	2267611,23
381	472825,68	2267610,84
382	472828,29	2267610,42
383	472830,89	2267609,94
384	472833,46	2267609,38
385	472836,01	2267608,72
386	472838,54	2267607,97
387	472841,06	2267607,15
388	472843,56	2267606,27
389	472846,06	2267605,33
390	472848,51	2267604,30
391	472850,90	2267603,16
392	472853,19	2267601,85
393	472855,35	2267600,34
394	472857,36	2267598,64
395	472859,24	2267596,75
396	472860,97	2267594,73
397	472862,57	2267592,58
398	472864,04	2267590,35
399	472865,39	2267588,06
400	472866,63	2267585,74
401	472867,84	2267583,39
402	472869,05	2267581,05
403	472870,32	2267578,73
404	472871,69	2267576,45
405	472873,18	2267574,22
406	472874,79	2267572,09
407	472876,53	2267570,07
408	472878,40	2267568,20
409	472880,40	2267566,49
410	472882,53	2267564,97
411	472884,77	2267563,62
412	472887,11	2267562,42
413	472889,53	2267561,33
414	472892,00	2267560,33
415	472894,50	2267559,38
416	472897,02	2267558,45
417	472899,53	2267557,52
418	472902,02	2267556,56
419	472904,49	2267555,59
420	472906,95	2267554,60
421	472909,40	2267553,62
422	472911,85	2267552,64
423	472914,30	2267551,67
424	472916,75	2267550,72

425	472919,22	2267549,80
426	472921,69	2267548,92
427	472924,19	2267548,08
428	472926,71	2267547,28
429	472929,23	2267546,50
430	472931,76	2267545,72
431	472934,28	2267544,93
432	472936,79	2267544,09
433	472939,27	2267543,19
434	472941,73	2267542,23
435	472944,16	2267541,22
436	472946,58	2267540,16
437	472948,99	2267539,08
438	472951,40	2267537,98
439	472953,80	2267536,87
440	472956,21	2267535,78
441	472958,63	2267534,70
442	472961,07	2267533,65
443	472963,52	2267532,66
444	472966,00	2267531,73
445	472968,49	2267530,88
446	472971,01	2267530,13
447	472973,56	2267529,46
448	472976,13	2267528,88
449	472978,72	2267528,37
450	472981,32	2267527,90
451	472983,93	2267527,47
452	472986,55	2267527,06
453	472989,17	2267526,66
454	472991,79	2267526,26
455	472994,40	2267525,83
456	472997,01	2267525,37
457	472999,61	2267524,85
458	473002,19	2267524,29
459	473004,77	2267523,69
460	473007,34	2267523,07
461	473009,91	2267522,44
462	473012,47	2267521,83
463	473015,05	2267521,23
464	473017,62	2267520,67
465	473020,21	2267520,17
466	473022,81	2267519,72
467	473025,42	2267519,31
468	473028,04	2267518,94
469	473030,66	2267518,61
470	473033,28	2267518,28
471	473035,91	2267517,97
472	473038,53	2267517,65
473	473041,16	2267517,32
474	473043,78	2267516,97
475	473046,40	2267516,60
476	473049,01	2267516,19
477	473051,62	2267515,76
478	473054,22	2267515,30
479	473056,81	2267514,81

Согласовано

Взам. Инв. №

Подп. и дата

Инв. № подл.

480	473059,40	2267514,28
481	473061,98	2267513,72
482	473064,56	2267513,14
483	473067,13	2267512,52
484	473069,69	2267511,89
485	473072,25	2267511,24
486	473074,81	2267510,58
487	473077,37	2267509,91
488	473079,93	2267509,24
489	473082,49	2267508,59
490	473085,05	2267507,94
491	473087,62	2267507,32
492	473090,19	2267506,72
493	473092,77	2267506,15
494	473095,35	2267505,61
495	473097,94	2267505,08
496	473100,53	2267504,57
497	473103,13	2267504,07
498	473105,73	2267503,57
499	473108,33	2267503,09
500	473110,94	2267502,64
501	473113,55	2267502,23
502	473116,16	2267501,86
503	473118,78	2267501,56
504	473121,40	2267501,33
505	473124,03	2267501,18
506	473126,67	2267501,13
507	473129,32	2267501,17
508	473132,00	2267501,32
509	473134,68	2267501,58
510	473137,36	2267501,99
511	473139,99	2267502,57
512	473142,54	2267503,34
513	473144,98	2267504,33
514	473147,28	2267505,56
515	473149,42	2267507,05
516	473151,40	2267508,77
517	473153,24	2267510,68
518	473154,96	2267512,73
519	473156,58	2267514,90
520	473158,10	2267517,13
521	473159,56	2267519,39
522	473160,96	2267521,66
523	473162,32	2267523,94
524	473163,66	2267526,22
525	473165,00	2267528,50
526	473166,34	2267530,76
527	473167,70	2267533,00
528	473169,11	2267535,21
529	473170,57	2267537,39
530	473172,10	2267539,53
531	473173,70	2267541,64
532	473175,32	2267543,73
533	473176,96	2267545,82
534	473178,57	2267547,92

535	473180,12	2267550,06
536	473181,60	2267552,25
537	473182,96	2267554,50
538	473184,20	2267556,83
539	473185,35	2267559,21
540	473186,44	2267561,62
541	473187,49	2267564,05
542	473188,54	2267566,48
543	473189,58	2267568,91
544	473190,62	2267571,35
545	473191,64	2267573,78
546	473192,65	2267576,22
547	473193,64	2267578,67
548	473194,62	2267581,12
549	473195,59	2267583,57
550	473196,54	2267586,04
551	473197,48	2267588,50
552	473198,40	2267590,98
553	473199,31	2267593,46
554	473200,21	2267595,94
555	473201,09	2267598,43
556	473201,97	2267600,93
557	473202,83	2267603,43
558	473203,69	2267605,93
559	473204,54	2267608,43
560	473205,38	2267610,94
561	473206,21	2267613,45
562	473207,04	2267615,96
563	473207,86	2267618,47
564	473208,68	2267620,98
565	473209,49	2267623,49
566	473210,30	2267626,01
567	473211,12	2267628,52
568	473211,93	2267631,04
569	473212,74	2267633,55
570	473213,56	2267636,06
571	473214,37	2267638,57
572	473215,20	2267641,09
573	473216,02	2267643,60
574	473216,84	2267646,11
575	473217,66	2267648,62
576	473218,47	2267651,14
577	473219,26	2267653,66
578	473220,03	2267656,18
579	473220,79	2267658,72
580	473221,51	2267661,26
581	473222,21	2267663,80
582	473222,87	2267666,36
583	473223,50	2267668,93
584	473224,06	2267671,51
585	473224,57	2267674,11
586	473225,00	2267676,72
587	473225,35	2267679,34
588	473225,60	2267681,98
589	473225,75	2267684,64

590	473225,78	2267687,30
591	473225,70	2267689,96
592	473225,50	2267692,60
593	473225,17	2267695,23
594	473224,70	2267697,82
595	473224,09	2267700,38
596	473223,36	2267702,90
597	473222,54	2267705,40
598	473221,66	2267707,88
599	473220,74	2267710,36
600	473219,82	2267712,85
601	473218,92	2267715,36
602	473218,08	2267717,90
603	473217,33	2267720,48
604	473216,72	2267723,08
605	473216,29	2267725,69
606	473216,09	2267728,31
607	473216,15	2267730,91
608	473216,48	2267733,50
609	473217,02	2267736,08
610	473217,73	2267738,64
611	473218,57	2267741,19
612	473219,49	2267743,72
613	473220,44	2267746,23
614	473221,38	2267748,73
615	473222,31	2267751,22
616	473223,24	2267753,70
617	473224,15	2267756,17
618	473225,06	2267758,64
619	473225,96	2267761,11
620	473226,85	2267763,58
621	473227,74	2267766,06
622	473228,62	2267768,54
623	473229,50	2267771,02
624	473230,38	2267773,51
625	473231,26	2267776,00
626	473232,15	2267778,49
627	473233,06	2267780,97
628	473233,97	2267783,45
629	473234,91	2267785,93
630	473235,87	2267788,40
631	473236,86	2267790,86
632	473237,86	2267793,31
633	473238,86	2267795,77
634	473239,84	2267798,22
635	473240,79	2267800,69
636	473241,69	2267803,17
637	473242,51	2267805,67
638	473243,25	2267808,19
639	473243,90	2267810,75
640	473244,48	2267813,32
641	473245,00	2267815,91
642	473245,46	2267818,51
643	473245,89	2267821,13
644	473246,30	2267823,75

Согласованно

Взам. Инв. №

Подп. и дата

Инв. № подл.

Проект планировки и проект межевания территории
«Дорога местного значения и спортивные лыжные трассы на земельном участке с кадастровым номером 25:25:020802:492 в с. Старосысоевка, Яковлевского района, Приморского края»

Лист

Изм. Код.уч Лист Недок Подп. Дата

645	473246,68	2267826,38	700	473154,53	2267827,48	755	473076,42	2267733,36
646	473247,06	2267829,01	701	473154,43	2267824,85	756	473074,16	2267734,91
647	473247,39	2267831,65	702	473154,39	2267822,22	757	473072,65	2267736,92
648	473247,65	2267834,28	703	473154,39	2267819,59	758	473072,21	2267739,41
649	473247,80	2267836,92	704	473154,42	2267816,95	759	473072,47	2267742,17
650	473247,80	2267839,56	705	473154,48	2267814,31	760	473072,97	2267744,94
651	473247,63	2267842,20	706	473154,53	2267811,66	761	473073,45	2267747,58
652	473247,26	2267844,83	707	473154,54	2267809,02	762	473073,94	2267750,13
653	473246,66	2267847,42	708	473154,45	2267806,38	763	473074,53	2267752,66
654	473245,83	2267849,93	709	473154,23	2267803,76	764	473075,25	2267755,19
655	473244,74	2267852,33	710	473153,89	2267801,14	765	473076,08	2267757,72
656	473243,40	2267854,61	711	473153,46	2267798,53	766	473076,97	2267760,22
657	473241,83	2267856,76	712	473152,94	2267795,93	767	473077,79	2267762,74
658	473240,06	2267858,77	713	473152,37	2267793,34	768	473078,33	2267765,31
659	473238,10	2267860,61	714	473151,73	2267790,75	769	473078,53	2267767,94
660	473235,96	2267862,22	715	473150,99	2267788,21	770	473078,49	2267770,60
661	473233,67	2267863,52	716	473150,09	2267785,73	771	473078,30	2267773,24
662	473231,24	2267864,45	717	473149,01	2267783,33	772	473077,97	2267775,86
663	473228,71	2267865,02	718	473147,72	2267781,03	773	473077,49	2267778,46
664	473226,08	2267865,34	719	473146,28	2267778,80	774	473076,93	2267781,05
665	473223,40	2267865,48	720	473144,75	2267776,64	775	473076,48	2267783,65
666	473220,70	2267865,53	721	473143,17	2267774,51	776	473076,30	2267786,26
667	473218,00	2267865,57	722	473141,57	2267772,40	777	473076,37	2267788,90
668	473215,31	2267865,66	723	473139,96	2267770,31	778	473076,58	2267791,55
669	473212,65	2267865,80	724	473138,34	2267768,23	779	473076,84	2267794,20
670	473210,00	2267865,95	725	473136,73	2267766,14	780	473077,04	2267796,84
671	473207,37	2267866,12	726	473135,13	2267764,04	781	473077,16	2267799,49
672	473204,75	2267866,27	727	473133,55	2267761,92	782	473077,22	2267802,13
673	473202,15	2267866,39	728	473131,99	2267759,79	783	473077,23	2267804,76
674	473199,55	2267866,47	729	473130,46	2267757,63	784	473077,20	2267807,40
675	473196,96	2267866,50	730	473128,95	2267755,46	785	473077,15	2267810,04
676	473194,34	2267866,50	731	473127,47	2267753,27	786	473077,07	2267812,68
677	473191,68	2267866,47	732	473126,01	2267751,07	787	473076,96	2267815,32
678	473188,95	2267866,45	733	473124,53	2267748,88	788	473076,82	2267817,97
679	473186,16	2267866,43	734	473123,02	2267746,72	789	473076,65	2267820,62
680	473183,35	2267866,33	735	473121,45	2267744,59	790	473076,42	2267823,27
681	473180,58	2267866,10	736	473119,80	2267742,51	791	473076,10	2267825,89
682	473177,92	2267865,66	737	473118,08	2267740,50	792	473075,64	2267828,50
683	473175,41	2267864,93	738	473116,28	2267738,55	793	473075,02	2267831,06
684	473173,13	2267863,85	739	473114,41	2267736,69	794	473074,22	2267833,57
685	473171,13	2267862,34	740	473112,46	2267734,91	795	473073,26	2267836,03
686	473169,38	2267860,44	741	473110,43	2267733,22	796	473072,18	2267838,45
687	473167,78	2267858,30	742	473108,35	2267731,60	797	473071,02	2267840,83
688	473166,21	2267856,08	743	473106,21	2267730,03	798	473069,82	2267843,18
689	473164,55	2267853,92	744	473104,02	2267728,53	799	473068,56	2267845,50
690	473162,81	2267851,86	745	473101,66	2267727,37	800	473067,24	2267847,82
691	473161,09	2267849,83	746	473099,08	2267726,74	801	473065,86	2267850,11
692	473159,49	2267847,75	747	473096,43	2267726,60	802	473064,38	2267852,33
693	473158,10	2267845,57	748	473093,81	2267726,90	803	473062,79	2267854,46
694	473157,01	2267843,22	749	473091,27	2267727,60	804	473061,07	2267856,47
695	473156,21	2267840,71	750	473088,77	2267728,49	805	473059,19	2267858,31
696	473155,64	2267838,10	751	473086,26	2267729,37	806	473057,15	2267859,97
697	473155,23	2267835,44	752	473083,77	2267730,24	807	473054,96	2267861,45
698	473154,92	2267832,77	753	473081,32	2267731,13	808	473052,66	2267862,77
699	473154,69	2267830,12	754	473078,89	2267732,14	809	473050,28	2267863,97

Согласованно

Взам. Инв. №

Подп. и дата

Инв. № подл.

810	473047,84	2267865,05	865	472915,78	2267918,84	920	472790,82	2267992,89	
811	473045,37	2267866,01	866	472913,53	2267920,23	921	472788,71	2267994,47	
812	473042,85	2267866,85	867	472911,27	2267921,59	922	472786,60	2267996,07	
813	473040,30	2267867,55	868	472908,99	2267922,93	923	472784,47	2267997,64	
814	473037,71	2267868,10	869	472906,71	2267924,27	924	472782,31	2267999,14	
815	473035,11	2267868,50	870	472904,44	2267925,62	925	472780,07	2268000,55	
816	473032,48	2267868,77	871	472902,17	2267926,97	926	472777,79	2268001,88	
817	473029,84	2267868,95	872	472899,91	2267928,33	927	472775,50	2268003,19	
818	473027,20	2267869,09	873	472897,66	2267929,72	928	472773,21	2268004,52	
819	473024,55	2267869,21	874	472895,42	2267931,12	929	472770,97	2268005,93	
820	473021,92	2267869,36	875	472893,19	2267932,53	930	472768,77	2268007,40	
821	473019,28	2267869,57	876	472890,95	2267933,94	931	472766,57	2268008,87	
822	473016,66	2267869,86	877	472888,70	2267935,32	932	472764,34	2268010,28	
823	473014,05	2267870,22	878	472886,44	2267936,69	933	472762,04	2268011,56	
824	473011,44	2267870,63	879	472884,16	2267938,02	934	472759,65	2268012,71	
825	473008,83	2267871,04	880	472881,87	2267939,34	935	472757,23	2268013,79	
826	473006,21	2267871,40	881	472879,57	2267940,64	936	472754,83	2268014,89	
827	473003,57	2267871,68	882	472877,26	2267941,92	937	472752,50	2268016,13	
828	473000,92	2267871,94	883	472874,94	2267943,20	938	472750,30	2268017,56	
829	472998,29	2267872,26	884	472872,63	2267944,47	939	472748,19	2268019,14	
830	472995,71	2267872,73	885	472870,32	2267945,77	940	472746,14	2268020,81	
831	472993,18	2267873,43	886	472868,04	2267947,09	941	472744,09	2268022,50	
832	472990,72	2267874,36	887	472865,78	2267948,46	942	472742,00	2268024,14	
833	472988,32	2267875,49	888	472863,54	2267949,85	943	472739,85	2268025,66	
834	472985,97	2267876,75	889	472861,31	2267951,28	944	472737,63	2268027,11	
835	472983,66	2267878,09	890	472859,10	2267952,72	945	472735,40	2268028,52	
836	472981,39	2267879,46	891	472856,90	2267954,18	946	472733,18	2268029,95	
837	472979,14	2267880,84	892	472854,69	2267955,64	947	472731,01	2268031,46	
838	472976,88	2267882,21	893	472852,49	2267957,10	948	472728,91	2268033,07	
839	472974,60	2267883,53	894	472850,28	2267958,55	949	472726,84	2268034,74	
840	472972,29	2267884,80	895	472848,06	2267959,99	950	472724,76	2268036,37	
841	472969,94	2267886,02	896	472845,83	2267961,41	951	472722,61	2268037,89	
842	472967,61	2267887,26	897	472843,59	2267962,80	952	472720,35	2268039,22	
843	472965,32	2267888,59	898	472841,33	2267964,17	953	472717,98	2268040,39	
844	472963,13	2267890,05	899	472839,05	2267965,51	954	472715,56	2268041,47	
845	472961,00	2267891,61	900	472836,76	2267966,82	955	472713,14	2268042,55	
846	472958,88	2267893,20	901	472834,45	2267968,10	956	472710,76	2268043,71	
847	472956,72	2267894,72	902	472832,13	2267969,37	957	472708,43	2268044,97	
848	472954,49	2267896,14	903	472829,81	2267970,63	958	472706,15	2268046,31	
849	472952,21	2267897,46	904	472827,49	2267971,90	959	472703,91	2268047,72	
850	472949,89	2267898,73	905	472825,18	2267973,18	960	472701,72	2268049,19	
851	472947,56	2267899,99	906	472822,88	2267974,49	961	472699,55	2268050,70	
852	472945,24	2267901,25	907	472820,60	2267975,82	962	472697,41	2268052,26	
853	472942,93	2267902,53	908	472818,31	2267977,15	963	472695,28	2268053,82	
854	472940,61	2267903,80	909	472816,02	2267978,46	964	472693,14	2268055,37	
855	472938,28	2267905,04	910	472813,72	2267979,74	965	472690,98	2268056,89	
856	472935,93	2267906,26	911	472811,38	2267980,98	966	472688,78	2268058,35	
857	472933,58	2267907,47	912	472809,04	2267982,20	967	472686,55	2268059,76	
858	472931,26	2267908,73	913	472806,68	2267983,40	968	472684,29	2268061,13	
859	472928,97	2267910,05	914	472804,34	2267984,61	969	472682,02	2268062,49	
860	472926,74	2267911,46	915	472802,00	2267985,85	970	472679,75	2268063,85	
861	472924,55	2267912,93	916	472799,69	2267987,14	971	472677,50	2268065,23	
862	472922,38	2267914,44	917	472797,41	2267988,48	972	472675,27	2268066,65	
863	472920,20	2267915,94	918	472795,17	2267989,88	973	472673,07	2268068,10	
864	472918,01	2267917,42	919	472792,97	2267991,35	974	472670,88	2268069,58	
						Проект планировки и проект межевания территории			Лист
						«Дорога местного значения и спортивные лыжные трассы на земельном участке с кадастровым номером 25:25:020802:492 в с. Старосысоевка, Яковлевского района, Приморского края»			
Изм.	Код.уч	Лист	№док	Подп.	Дата				

Согласованно

Взам. Инв. №

Подп. и дата

Инв. № подл.

975	472668,70	2268071,08
976	472666,53	2268072,58
977	472664,36	2268074,10
978	472662,19	2268075,61
979	472660,02	2268077,11
980	472657,83	2268078,59
981	472655,64	2268080,07
982	472653,45	2268081,55
983	472651,27	2268083,03
984	472649,10	2268084,55
985	472646,95	2268086,09
986	472644,80	2268087,62
987	472642,62	2268089,11
988	472640,40	2268090,54
989	472638,14	2268091,91
990	472635,86	2268093,23
991	472633,56	2268094,54
992	472631,26	2268095,84
993	472628,98	2268097,18
994	472626,72	2268098,56
995	472624,51	2268099,99
996	472622,31	2268101,46
997	472620,12	2268102,94
998	472617,91	2268104,39
999	472615,68	2268105,81
1000	472613,42	2268107,17
1001	472611,13	2268108,49
1002	472608,84	2268109,81
1003	472606,57	2268111,16
1004	472604,33	2268112,55
1005	472602,11	2268113,99
1006	472599,93	2268115,48
1007	472597,76	2268116,98
1008	472595,59	2268118,51
1009	472593,43	2268120,03
1010	472591,27	2268121,55
1011	472589,11	2268123,07
1012	472586,94	2268124,58

1013	472584,77	2268126,09
1014	472582,60	2268127,60
1015	472580,42	2268129,10
1016	472578,25	2268130,59
1017	472576,07	2268132,08
1018	472573,88	2268133,57
1019	472571,70	2268135,06
1020	472569,51	2268136,54
1021	472567,32	2268138,01
1022	472565,13	2268139,49
1023	472562,94	2268140,96
1024	472560,74	2268142,43
1025	472558,54	2268143,89
1026	472556,35	2268145,36
1027	472554,15	2268146,82
1028	472551,95	2268148,29
1029	472549,75	2268149,75
1030	472547,55	2268151,21
1031	472545,35	2268152,68
1032	472543,15	2268154,15
1033	472540,96	2268155,62
1034	472538,76	2268157,09
1035	472536,57	2268158,56
1036	472534,38	2268160,05
1037	472532,20	2268161,53
1038	472530,02	2268163,02
1039	472527,84	2268164,52
1040	472525,66	2268166,01
1041	472523,49	2268167,51
1042	472521,31	2268169,01
1043	472519,13	2268170,51
1044	472516,96	2268172,01
1045	472514,77	2268173,50
1046	472512,59	2268174,98
1047	472510,40	2268176,46
1048	472508,20	2268177,93
1049	472506,00	2268179,38
1050	472503,79	2268180,83

1051	472501,57	2268182,26
1052	472499,33	2268183,68
1053	472497,09	2268185,08
1054	472494,84	2268186,46
1055	472492,58	2268187,83
1056	472490,31	2268189,19
1057	472488,04	2268190,55
1058	472485,77	2268191,90
1059	472483,50	2268193,26
1060	472481,23	2268194,61
1061	472478,97	2268195,98
1062	472476,71	2268197,35
1063	472474,47	2268198,74
1064	472472,23	2268200,15
1065	472470,01	2268201,58
1066	472467,81	2268203,03
1067	472465,62	2268204,51
1068	472463,46	2268206,02
1069	472461,31	2268207,56
1070	472459,19	2268209,12
1071	472457,08	2268210,71
1072	472454,98	2268212,31
1073	472452,89	2268213,94
1074	472450,82	2268215,58
1075	472448,76	2268217,24
1076	472446,71	2268218,91
1077	472444,66	2268220,58
1078	472442,62	2268222,27
1079	472440,59	2268223,96
1080	472438,56	2268225,65
1081	472436,53	2268227,35
1082	472434,50	2268229,04
1083	472432,47	2268230,74
1084	472430,44	2268232,43
1085	472428,41	2268234,12
1086	472426,39	2268235,81

Согласованно

Инва. № подл. Подп. и дата. Взам. Инв. №

**1.2.7.2. Перечень координат характерных точек границ зон планируемого размещения линейного объекта «Спортивные лыжные трассы»
5 км (ветеранская)**

Но- мер точки	Координаты, м	
	X	Y
1	2	3
1	472423,11	2268239,12
2	472423,39	2268236,38
3	472423,67	2268233,65
4	472423,93	2268230,90
5	472424,15	2268228,15
6	472424,33	2268225,40
7	472424,45	2268222,63
8	472424,51	2268219,84
9	472424,50	2268217,04
10	472424,41	2268214,22
11	472424,27	2268211,40
12	472424,09	2268208,56
13	472423,87	2268205,72
14	472423,64	2268202,87
15	472423,40	2268200,03
16	472423,17	2268197,19
17	472422,95	2268194,35
18	472422,77	2268191,53
19	472422,64	2268188,71
20	472422,56	2268185,92
21	472422,55	2268183,14
22	472422,63	2268180,38
23	472422,80	2268177,65
24	472423,08	2268174,95
25	472423,48	2268172,28
26	472424,02	2268169,64
27	472424,71	2268167,04
28	472425,55	2268164,48
29	472426,57	2268161,96
30	472427,76	2268159,49
31	472429,11	2268157,08
32	472430,60	2268154,73
33	472432,22	2268152,45
34	472433,95	2268150,26
35	472435,78	2268148,14
36	472437,70	2268146,12
37	472439,68	2268144,19
38	472441,73	2268142,33
39	472443,82	2268140,53
40	472445,97	2268138,79
41	472448,14	2268137,08
42	472450,34	2268135,40
43	472452,55	2268133,74
44	472454,76	2268132,09
45	472456,97	2268130,43
46	472459,17	2268128,75
47	472461,35	2268127,04

48	472463,50	2268125,31
49	472465,62	2268123,54
50	472467,73	2268121,76
51	472469,81	2268119,94
52	472471,88	2268118,11
53	472473,92	2268116,25
54	472475,95	2268114,37
55	472477,95	2268112,47
56	472479,94	2268110,56
57	472481,92	2268108,63
58	472483,89	2268106,69
59	472485,84	2268104,74
60	472487,79	2268102,78
61	472489,72	2268100,81
62	472491,66	2268098,83
63	472493,59	2268096,85
64	472495,51	2268094,88
65	472497,44	2268092,90
66	472499,37	2268090,92
67	472501,31	2268088,95
68	472503,25	2268086,99
69	472505,20	2268085,03
70	472507,16	2268083,09
71	472509,14	2268081,16
72	472511,12	2268079,24
73	472513,11	2268077,33
74	472515,12	2268075,42
75	472517,13	2268073,53
76	472519,14	2268071,64
77	472521,16	2268069,75
78	472523,18	2268067,87
79	472525,21	2268065,99
80	472527,24	2268064,12
81	472529,26	2268062,24
82	472531,29	2268060,36
83	472533,31	2268058,48
84	472535,33	2268056,60
85	472537,35	2268054,71
86	472539,36	2268052,82
87	472541,36	2268050,91
88	472543,35	2268049,00
89	472545,34	2268047,08
90	472547,31	2268045,15
91	472549,27	2268043,20
92	472551,23	2268041,25
93	472553,17	2268039,29
94	472555,11	2268037,32
95	472557,03	2268035,33
96	472558,95	2268033,34
97	472560,85	2268031,34
98	472562,75	2268029,34

99	472564,64	2268027,32
100	472566,52	2268025,29
101	472568,39	2268023,26
102	472570,25	2268021,22
103	472572,11	2268019,18
104	472573,98	2268017,14
105	472575,84	2268015,11
106	472577,71	2268013,08
107	472579,60	2268011,06
108	472581,49	2268009,05
109	472583,39	2268007,04
110	472585,30	2268005,04
111	472587,20	2268003,04
112	472589,11	2268001,04
113	472591,01	2267999,04
114	472592,90	2267997,03
115	472594,78	2267995,01
116	472596,66	2267992,98
117	472598,53	2267990,94
118	472600,38	2267988,89
119	472602,24	2267986,84
120	472604,09	2267984,79
121	472605,94	2267982,73
122	472607,79	2267980,68
123	472609,64	2267978,63
124	472611,49	2267976,58
125	472613,35	2267974,53
126	472615,21	2267972,49
127	472617,08	2267970,46
128	472618,96	2267968,44
129	472620,85	2267966,43
130	472622,76	2267964,43
131	472624,67	2267962,45
132	472626,60	2267960,48
133	472628,55	2267958,53
134	472630,51	2267956,59
135	472632,49	2267954,67
136	472634,48	2267952,77
137	472636,48	2267950,87
138	472638,49	2267948,99
139	472640,52	2267947,12
140	472642,55	2267945,26
141	472644,60	2267943,41
142	472646,65	2267941,57
143	472648,71	2267939,73
144	472650,78	2267937,91
145	472652,86	2267936,09
146	472654,94	2267934,27
147	472657,03	2267932,47
148	472659,13	2267930,66
149	472661,22	2267928,86

Согласованно

Взам. Инв. №

Подп. и дата

Инв. № подл.

Проект планировки и проект межевания территории
«Дорога местного значения и спортивные лыжные трассы на земельном участке с кадастровым номером 25:25:020802:492 в с. Старосысоевка, Яковлевского района, Приморского края»

Лист

Изм. Кол.уч Лист Недок Подп. Дата

150	472663,32	2267927,06
151	472665,43	2267925,26
152	472667,53	2267923,47
153	472669,64	2267921,67
154	472671,74	2267919,88
155	472673,85	2267918,08
156	472675,95	2267916,28
157	472678,06	2267914,47
158	472680,16	2267912,66
159	472682,25	2267910,85
160	472684,35	2267909,03
161	472686,43	2267907,21
162	472688,52	2267905,38
163	472690,60	2267903,55
164	472692,69	2267901,72
165	472694,77	2267899,89
166	472696,86	2267898,07
167	472698,95	2267896,26
168	472701,06	2267894,45
169	472703,17	2267892,67
170	472705,29	2267890,90
171	472707,43	2267889,15
172	472709,58	2267887,42
173	472711,76	2267885,72
174	472713,95	2267884,04
175	472716,16	2267882,40
176	472718,39	2267880,78
177	472720,65	2267879,21
178	472722,94	2267877,67
179	472725,25	2267876,18
180	472727,60	2267874,72
181	472729,97	2267873,31
182	472732,36	2267871,93
183	472734,78	2267870,59
184	472737,21	2267869,28
185	472739,67	2267868,00
186	472742,14	2267866,75
187	472744,62	2267865,53
188	472747,12	2267864,34
189	472749,63	2267863,17
190	472752,14	2267862,02
191	472754,66	2267860,89
192	472757,19	2267859,78
193	472759,73	2267858,69
194	472762,27	2267857,61
195	472764,82	2267856,54
196	472767,37	2267855,49
197	472769,93	2267854,44
198	472772,48	2267853,40
199	472775,04	2267852,37
200	472777,61	2267851,34
201	472780,17	2267850,31
202	472782,73	2267849,28
203	472785,30	2267848,25
204	472787,86	2267847,21

205	472790,42	2267846,17
206	472792,97	2267845,12
207	472795,53	2267844,06
208	472798,07	2267842,98
209	472800,61	2267841,89
210	472803,14	2267840,78
211	472805,66	2267839,65
212	472808,17	2267838,50
213	472810,67	2267837,32
214	472813,16	2267836,12
215	472815,63	2267834,88
216	472818,09	2267833,61
217	472820,53	2267832,31
218	472822,95	2267830,96
219	472825,35	2267829,58
220	472827,74	2267828,18
221	472830,13	2267826,77
222	472832,52	2267825,37
223	472834,92	2267823,99
224	472837,34	2267822,65
225	472839,78	2267821,36
226	472842,24	2267820,14
227	472844,75	2267819,01
228	472847,29	2267817,97
229	472849,88	2267817,02
230	472852,50	2267816,14
231	472855,13	2267815,31
232	472857,79	2267814,52
233	472860,45	2267813,73
234	472863,10	2267812,94
235	472865,75	2267812,13
236	472868,38	2267811,28
237	472870,99	2267810,36
238	472873,56	2267809,37
239	472876,09	2267808,28
240	472878,58	2267807,10
241	472881,04	2267805,85
242	472883,48	2267804,54
243	472885,91	2267803,21
244	472888,32	2267801,85
245	472890,74	2267800,49
246	472893,16	2267799,15
247	472895,59	2267797,82
248	472898,03	2267796,53
249	472900,49	2267795,28
250	472902,97	2267794,07
251	472905,48	2267792,93
252	472908,01	2267791,86
253	472910,57	2267790,85
254	472913,16	2267789,90
255	472915,77	2267789,00
256	472918,41	2267788,14
257	472921,07	2267787,32
258	472923,75	2267786,53
259	472926,43	2267785,73

260	472929,09	2267784,89
261	472931,71	2267783,99
262	472934,27	2267782,98
263	472936,76	2267781,83
264	472939,15	2267780,50
265	472941,43	2267778,99
266	472943,63	2267777,34
267	472945,78	2267775,59
268	472947,91	2267773,80
269	472950,04	2267772,00
270	472952,20	2267770,25
271	472954,39	2267768,56
272	472956,63	2267766,93
273	472958,90	2267765,35
274	472961,21	2267763,83
275	472963,55	2267762,37
276	472965,92	2267760,97
277	472968,32	2267759,61
278	472970,75	2267758,30
279	472973,19	2267757,01
280	472975,64	2267755,72
281	472978,08	2267754,42
282	472980,50	2267753,09
283	472982,89	2267751,71
284	472985,26	2267750,28
285	472987,60	2267748,80
286	472989,92	2267747,30
287	472992,24	2267745,78
288	472994,55	2267744,26
289	472996,87	2267742,76
290	472999,21	2267741,29
291	473001,57	2267739,86
292	473003,96	2267738,49
293	473006,38	2267737,18
294	473008,85	2267735,96
295	473011,35	2267734,79
296	473013,87	2267733,67
297	473016,40	2267732,55
298	473018,93	2267731,44
299	473021,45	2267730,29
300	473023,95	2267729,09
301	473026,42	2267727,84
302	473028,87	2267726,56
303	473031,30	2267725,24
304	473033,73	2267723,91
305	473036,15	2267722,57
306	473038,58	2267721,24
307	473041,01	2267719,92
308	473043,45	2267718,63
309	473045,90	2267717,38
310	473048,38	2267716,18
311	473050,88	2267715,03
312	473053,41	2267713,95
313	473055,96	2267712,93
314	473058,54	2267711,94

Согласовано

Взам. Инв. №

Подп. и дата

Инв. № подл.

315	473061,12	2267710,97	370	473199,66	2267679,84	425	473156,53	2267534,58				
316	473063,70	2267709,98	371	473198,43	2267677,04	426	473154,38	2267532,90				
317	473066,29	2267708,97	372	473197,31	2267674,40	427	473152,03	2267531,50				
318	473068,86	2267707,91	373	473196,30	2267671,86	428	473149,50	2267530,34				
319	473071,41	2267706,80	374	473195,35	2267669,37	429	473146,86	2267529,41				
320	473073,97	2267705,70	375	473194,45	2267666,86	430	473144,13	2267528,68				
321	473076,54	2267704,68	376	473193,57	2267664,31	431	473141,37	2267528,12				
322	473079,14	2267703,78	377	473192,72	2267661,72	432	473138,60	2267527,73				
323	473081,77	2267703,08	378	473191,88	2267659,10	433	473135,82	2267527,50				
324	473084,44	2267702,60	379	473191,07	2267656,45	434	473133,04	2267527,41				
325	473087,16	2267702,30	380	473190,28	2267653,77	435	473130,27	2267527,48				
326	473089,90	2267702,16	381	473189,51	2267651,09	436	473127,50	2267527,68				
327	473092,67	2267702,13	382	473188,75	2267648,39	437	473124,75	2267528,02				
328	473095,45	2267702,18	383	473188,02	2267645,69	438	473122,03	2267528,49				
329	473098,25	2267702,28	384	473187,30	2267643,00	439	473119,33	2267529,08				
330	473101,05	2267702,39	385	473186,60	2267640,31	440	473116,66	2267529,78				
331	473103,85	2267702,47	386	473185,92	2267637,63	441	473114,02	2267530,59				
332	473106,64	2267702,49	387	473185,24	2267634,96	442	473111,40	2267531,48				
333	473109,41	2267702,42	388	473184,56	2267632,28	443	473108,80	2267532,44				
334	473112,17	2267702,23	389	473183,89	2267629,61	444	473106,23	2267533,47				
335	473114,91	2267701,95	390	473183,22	2267626,94	445	473103,67	2267534,55				
336	473117,65	2267701,59	391	473182,55	2267624,27	446	473101,13	2267535,66				
337	473120,37	2267701,18	392	473181,87	2267621,60	447	473098,61	2267536,80				
338	473123,10	2267700,74	393	473181,19	2267618,93	448	473096,11	2267537,97				
339	473125,83	2267700,28	394	473180,50	2267616,26	449	473093,61	2267539,16				
340	473128,56	2267699,83	395	473179,81	2267613,59	450	473091,13	2267540,38				
341	473131,31	2267699,42	396	473179,13	2267610,91	451	473088,66	2267541,60				
342	473134,07	2267699,04	397	473178,44	2267608,24	452	473086,19	2267542,85				
343	473136,84	2267698,70	398	473177,75	2267605,56	453	473083,73	2267544,11				
344	473139,62	2267698,40	399	473177,06	2267602,88	454	473081,28	2267545,37				
345	473142,41	2267698,14	400	473176,37	2267600,20	455	473078,83	2267546,65				
346	473145,20	2267697,90	401	473175,68	2267597,52	456	473076,39	2267547,92				
347	473147,99	2267697,68	402	473174,99	2267594,83	457	473073,94	2267549,20				
348	473150,78	2267697,49	403	473174,32	2267592,14	458	473071,49	2267550,48				
349	473153,56	2267697,31	404	473173,65	2267589,46	459	473069,04	2267551,76				
350	473156,34	2267697,14	405	473172,99	2267586,76	460	473066,59	2267553,03				
351	473159,11	2267696,99	406	473172,35	2267584,07	461	473064,13	2267554,29				
352	473161,86	2267696,84	407	473171,74	2267581,38	462	473061,67	2267555,54				
353	473164,60	2267696,69	408	473171,15	2267578,68	463	473059,19	2267556,77				
354	473167,32	2267696,53	409	473170,60	2267575,98	464	473056,71	2267557,99				
355	473170,01	2267696,37	410	473170,07	2267573,28	465	473054,21	2267559,19				
356	473172,69	2267696,20	411	473169,59	2267570,57	466	473051,71	2267560,36				
357	473175,34	2267696,02	412	473169,15	2267567,87	467	473049,19	2267561,50				
358	473177,97	2267695,81	413	473168,72	2267565,16	468	473046,66	2267562,61				
359	473180,60	2267695,55	414	473168,29	2267562,45	469	473044,12	2267563,69				
360	473183,26	2267695,21	415	473167,83	2267559,74	470	473041,56	2267564,73				
361	473185,98	2267694,76	416	473167,31	2267557,02	471	473038,98	2267565,73				
362	473188,78	2267694,19	417	473166,71	2267554,30	472	473036,40	2267566,68				
363	473191,68	2267693,46	418	473165,99	2267551,58	473	473033,79	2267567,58				
364	473194,68	2267692,54	419	473165,15	2267548,86	474	473031,17	2267568,44				
365	473197,52	2267691,37	420	473164,16	2267546,17	475	473028,54	2267569,27				
366	473199,81	2267689,84	421	473163,00	2267543,55	476	473025,89	2267570,07				
367	473201,18	2267687,88	422	473161,68	2267541,05	477	473023,24	2267570,85				
368	473201,41	2267685,45	423	473160,16	2267538,70	478	473020,59	2267571,61				
369	473200,78	2267682,71	424	473158,45	2267536,53	479	473017,92	2267572,35				
Согласованно						Взам. Инв. №						
Подп. и дата						Инв. № подл.						
Изм.						Проект планировки и проект межевания территории						Лист
Код.уч						«Дорога местного значения и спортивные лыжные трассы на земельном участке с кадастровым номером 25:25:020802:492 в с. Старосысоевка, Яковлевского района, Приморского края»						
Лист						№ док						
Подп.						Дата						

480	473015,26	2267573,09	535	472868,36	2267611,29	590	472724,01	2267655,26	
481	473012,59	2267573,82	536	472865,63	2267611,69	591	472721,51	2267656,42	
482	473009,93	2267574,56	537	472862,89	2267612,09	592	472719,00	2267657,58	
483	473007,27	2267575,31	538	472860,16	2267612,49	593	472716,49	2267658,74	
484	473004,61	2267576,07	539	472857,43	2267612,88	594	472713,98	2267659,89	
485	473001,96	2267576,85	540	472854,69	2267613,28	595	472711,46	2267661,04	
486	472999,31	2267577,66	541	472851,96	2267613,69	596	472708,94	2267662,17	
487	472996,68	2267578,48	542	472849,23	2267614,09	597	472706,42	2267663,30	
488	472994,04	2267579,31	543	472846,50	2267614,51	598	472703,89	2267664,42	
489	472991,41	2267580,16	544	472843,77	2267614,93	599	472701,36	2267665,53	
490	472988,79	2267581,02	545	472841,05	2267615,37	600	472698,83	2267666,63	
491	472986,17	2267581,89	546	472838,32	2267615,82	601	472696,29	2267667,72	
492	472983,55	2267582,76	547	472835,60	2267616,28	602	472693,75	2267668,80	
493	472980,93	2267583,64	548	472832,89	2267616,76	603	472691,21	2267669,88	
494	472978,31	2267584,53	549	472830,17	2267617,25	604	472688,66	2267670,94	
495	472975,70	2267585,41	550	472827,46	2267617,75	605	472686,11	2267672,00	
496	472973,08	2267586,28	551	472824,75	2267618,26	606	472683,55	2267673,05	
497	472970,46	2267587,16	552	472822,03	2267618,78	607	472680,99	2267674,09	
498	472967,83	2267588,02	553	472819,32	2267619,30	608	472678,43	2267675,13	
499	472965,21	2267588,88	554	472816,61	2267619,82	609	472675,87	2267676,16	
500	472962,58	2267589,72	555	472813,89	2267620,34	610	472673,30	2267677,18	
501	472959,94	2267590,55	556	472811,17	2267620,87	611	472670,73	2267678,19	
502	472957,30	2267591,37	557	472808,45	2267621,39	612	472668,16	2267679,19	
503	472954,66	2267592,18	558	472805,74	2267621,92	613	472665,58	2267680,19	
504	472952,01	2267592,97	559	472803,03	2267622,50	614	472663,00	2267681,18	
505	472949,36	2267593,75	560	472800,35	2267623,14	615	472660,42	2267682,17	
506	472946,71	2267594,52	561	472797,70	2267623,88	616	472657,84	2267683,14	
507	472944,05	2267595,28	562	472795,08	2267624,73	617	472655,25	2267684,11	
508	472941,38	2267596,02	563	472792,49	2267625,68	618	472652,66	2267685,08	
509	472938,72	2267596,75	564	472789,93	2267626,70	619	472650,07	2267686,03	
510	472936,05	2267597,47	565	472787,38	2267627,78	620	472647,47	2267686,99	
511	472933,37	2267598,18	566	472784,85	2267628,90	621	472644,88	2267687,93	
512	472930,70	2267598,87	567	472782,32	2267630,04	622	472642,28	2267688,87	
513	472928,02	2267599,55	568	472779,79	2267631,18	623	472639,68	2267689,81	
514	472925,33	2267600,22	569	472777,26	2267632,30	624	472637,08	2267690,75	
515	472922,65	2267600,87	570	472774,72	2267633,40	625	472634,48	2267691,68	
516	472919,96	2267601,51	571	472772,17	2267634,49	626	472631,88	2267692,62	
517	472917,26	2267602,14	572	472769,62	2267635,55	627	472629,28	2267693,55	
518	472914,57	2267602,76	573	472767,07	2267636,61	628	472626,68	2267694,49	
519	472911,87	2267603,36	574	472764,51	2267637,66	629	472624,08	2267695,44	
520	472909,17	2267603,95	575	472761,96	2267638,70	630	472621,49	2267696,39	
521	472906,46	2267604,53	576	472759,40	2267639,74	631	472618,90	2267697,34	
522	472903,76	2267605,09	577	472756,85	2267640,78	632	472616,31	2267698,31	
523	472901,05	2267605,65	578	472754,29	2267641,83	633	472613,73	2267699,28	
524	472898,34	2267606,19	579	472751,74	2267642,88	634	472611,15	2267700,26	
525	472895,62	2267606,71	580	472749,20	2267643,95	635	472608,57	2267701,26	
526	472892,90	2267607,23	581	472746,66	2267645,03	636	472606,00	2267702,26	
527	472890,18	2267607,73	582	472744,13	2267646,12	637	472603,44	2267703,29	
528	472887,46	2267608,21	583	472741,60	2267647,23	638	472600,88	2267704,32	
529	472884,74	2267608,69	584	472739,08	2267648,36	639	472598,33	2267705,38	
530	472882,01	2267609,15	585	472736,56	2267649,49	640	472595,78	2267706,45	
531	472879,29	2267609,60	586	472734,05	2267650,63	641	472593,24	2267707,53	
532	472876,56	2267610,04	587	472731,54	2267651,78	642	472590,71	2267708,62	
533	472873,83	2267610,46	588	472729,03	2267652,94	643	472588,18	2267709,73	
534	472871,09	2267610,88	589	472726,52	2267654,10	644	472585,65	2267710,84	
						Согласованно			
						Взам. Инв. №			
						Подп. и дата			
						Инв. № подл.			
Изм.	Код.уч	Лист	№док	Подп.	Дата	Проект планировки и проект межевания территории «Дорога местного значения и спортивные лыжные трассы на земельном участке с кадастровым номером 25:25:020802:492 в с. Старосысоевка, Яковлевского района, Приморского края»			Лист

645	472583,12	2267711,97
646	472580,60	2267713,10
647	472578,08	2267714,23
648	472575,57	2267715,37
649	472573,05	2267716,50
650	472570,53	2267717,64
651	472568,01	2267718,78
652	472565,49	2267719,91
653	472562,97	2267721,04
654	472560,45	2267722,17
655	472557,92	2267723,28
656	472555,39	2267724,40
657	472552,86	2267725,50
658	472550,33	2267726,60
659	472547,79	2267727,70
660	472545,25	2267728,79
661	472542,71	2267729,87
662	472540,17	2267730,95
663	472537,62	2267732,02
664	472535,08	2267733,09
665	472532,53	2267734,15
666	472529,97	2267735,21
667	472527,42	2267736,26
668	472524,86	2267737,30
669	472522,30	2267738,34
670	472519,74	2267739,37
671	472517,18	2267740,40
672	472514,61	2267741,42
673	472512,04	2267742,44
674	472509,47	2267743,45
675	472506,90	2267744,46
676	472504,33	2267745,46
677	472501,76	2267746,47
678	472499,19	2267747,48
679	472496,61	2267748,48
680	472494,04	2267749,49
681	472491,47	2267750,51
682	472488,90	2267751,52
683	472486,34	2267752,54
684	472483,77	2267753,56
685	472481,21	2267754,59
686	472478,65	2267755,63
687	472476,09	2267756,68
688	472473,54	2267757,74
689	472471,00	2267758,82
690	472468,47	2267759,93
691	472465,96	2267761,09
692	472463,47	2267762,29
693	472461,01	2267763,54
694	472458,58	2267764,87
695	472456,18	2267766,26
696	472453,82	2267767,73
697	472451,52	2267769,29
698	472449,27	2267770,93
699	472447,10	2267772,65

700	472445,01	2267774,47
701	472443,01	2267776,38
702	472441,10	2267778,39
703	472439,31	2267780,49
704	472437,62	2267782,69
705	472436,04	2267784,97
706	472434,58	2267787,33
707	472433,24	2267789,75
708	472432,01	2267792,22
709	472430,89	2267794,74
710	472429,86	2267797,30
711	472428,89	2267799,89
712	472427,96	2267802,49
713	472427,06	2267805,11
714	472426,15	2267807,73
715	472425,22	2267810,33
716	472424,26	2267812,93
717	472423,25	2267815,50
718	472422,21	2267818,06
719	472421,13	2267820,60
720	472420,03	2267823,13
721	472418,90	2267825,65
722	472417,74	2267828,16
723	472416,57	2267830,66
724	472415,38	2267833,15
725	472414,17	2267835,64
726	472412,96	2267838,13
727	472411,75	2267840,61
728	472410,53	2267843,09
729	472409,32	2267845,58
730	472408,11	2267848,06
731	472406,91	2267850,55
732	472405,72	2267853,05
733	472404,55	2267855,55
734	472403,40	2267858,06
735	472402,28	2267860,58
736	472401,17	2267863,11
737	472400,09	2267865,66
738	472399,03	2267868,20
739	472397,99	2267870,76
740	472396,95	2267873,32
741	472395,93	2267875,89
742	472394,91	2267878,46
743	472393,89	2267881,02
744	472392,88	2267883,59
745	472391,86	2267886,16
746	472390,83	2267888,73
747	472389,80	2267891,29
748	472388,76	2267893,85
749	472387,72	2267896,40
750	472386,67	2267898,96
751	472385,61	2267901,51
752	472384,56	2267904,06
753	472383,50	2267906,61
754	472382,44	2267909,16

755	472381,38	2267911,72
756	472380,32	2267914,27
757	472379,27	2267916,82
758	472378,22	2267919,37
759	472377,17	2267921,93
760	472376,13	2267924,49
761	472375,10	2267927,05
762	472374,08	2267929,62
763	472373,06	2267932,19
764	472372,05	2267934,76
765	472371,05	2267937,34
766	472370,05	2267939,92
767	472369,06	2267942,50
768	472368,06	2267945,07
769	472367,06	2267947,65
770	472366,05	2267950,22
771	472365,04	2267952,79
772	472364,01	2267955,36
773	472362,97	2267957,92
774	472361,92	2267960,47
775	472360,85	2267963,01
776	472359,76	2267965,55
777	472358,64	2267968,07
778	472357,50	2267970,58
779	472356,33	2267973,08
780	472355,14	2267975,57
781	472353,93	2267978,05
782	472352,70	2267980,52
783	472351,46	2267982,99
784	472350,20	2267985,45
785	472348,93	2267987,90
786	472347,65	2267990,35
787	472346,37	2267992,80
788	472345,08	2267995,24
789	472343,80	2267997,69
790	472342,51	2268000,14
791	472341,24	2268002,60
792	472339,97	2268005,05
793	472338,72	2268007,52
794	472337,48	2268009,99
795	472336,26	2268012,47
796	472335,06	2268014,96
797	472333,89	2268017,46
798	472332,76	2268019,98
799	472331,66	2268022,52
800	472330,60	2268025,07
801	472329,59	2268027,64
802	472328,62	2268030,24
803	472327,71	2268032,85
804	472326,85	2268035,49
805	472325,99	2268038,13
806	472325,12	2268040,76
807	472324,21	2268043,37
808	472323,23	2268045,96
809	472322,14	2268048,50

Согласованно

Взам. Инв. №

Подп. и дата

Инв. № подл.

Проект планировки и проект межевания территории
«Дорога местного значения и спортивные лыжные трассы на земельном участке с кадастровым номером 25:25:020802:492 в с. Старосысоевка, Яковлевского района, Приморского края»

Лист

Изм. Код.уч Лист Недок Подп. Дата

810	472320,92	2268050,98
811	472319,55	2268053,39
812	472317,99	2268055,72
813	472316,22	2268057,93
814	472314,23	2268059,92
815	472312,03	2268061,61
816	472309,59	2268062,90
817	472306,93	2268063,70
818	472304,15	2268063,99
819	472301,32	2268063,74
820	472298,59	2268062,91
821	472296,39	2268061,30
822	472295,20	2268058,80
823	472294,81	2268056,00
824	472294,99	2268053,24
825	472295,57	2268050,53
826	472296,40	2268047,85
827	472297,34	2268045,21
828	472298,30	2268042,58
829	472299,27	2268039,98
830	472300,26	2268037,40
831	472301,25	2268034,83
832	472302,25	2268032,26
833	472303,24	2268029,70
834	472304,23	2268027,14
835	472305,21	2268024,57
836	472306,17	2268022,00
837	472307,11	2268019,41
838	472308,04	2268016,81
839	472308,96	2268014,21
840	472309,88	2268011,60
841	472310,79	2268008,99
842	472311,70	2268006,38
843	472312,63	2268003,77
844	472313,56	2268001,17
845	472314,50	2267998,57
846	472315,47	2267995,98
847	472316,45	2267993,40
848	472317,45	2267990,83
849	472318,48	2267988,26
850	472319,53	2267985,71
851	472320,61	2267983,17
852	472321,72	2267980,63
853	472322,86	2267978,12
854	472324,04	2267975,61
855	472325,26	2267973,13
856	472326,52	2267970,68
857	472327,83	2267968,26
858	472329,19	2267965,86
859	472330,59	2267963,48
860	472332,01	2267961,12
861	472333,46	2267958,77
862	472334,93	2267956,42
863	472336,40	2267954,07
864	472337,87	2267951,71

865	472339,37	2267949,36
866	472340,92	2267947,06
867	472342,54	2267944,82
868	472344,25	2267942,67
869	472346,08	2267940,64
870	472348,06	2267938,75
871	472350,17	2267936,99
872	472352,43	2267935,36
873	472354,84	2267933,87
874	472357,38	2267932,50
875	472359,93	2267931,15
876	472362,36	2267929,72
877	472364,52	2267928,09
878	472366,27	2267926,16
879	472367,53	2267923,86
880	472368,39	2267921,27
881	472368,98	2267918,48
882	472369,42	2267915,61
883	472369,85	2267912,76
884	472370,32	2267909,98
885	472370,86	2267907,26
886	472371,47	2267904,59
887	472372,15	2267901,96
888	472372,91	2267899,35
889	472373,76	2267896,75
890	472374,67	2267894,17
891	472375,65	2267891,59
892	472376,69	2267889,03
893	472377,77	2267886,47
894	472378,88	2267883,92
895	472380,02	2267881,37
896	472381,18	2267878,83
897	472382,37	2267876,31
898	472383,64	2267873,84
899	472385,04	2267871,46
900	472386,64	2267869,22
901	472388,48	2267867,14
902	472390,43	2267865,15
903	472392,25	2267863,08
904	472393,69	2267860,77
905	472394,79	2267858,24
906	472395,79	2267855,64
907	472396,98	2267853,14
908	472398,39	2267850,76
909	472399,85	2267848,41
910	472401,19	2267846,00
911	472402,32	2267843,48
912	472403,27	2267840,88
913	472404,07	2267838,22
914	472404,76	2267835,54
915	472405,34	2267832,83
916	472405,84	2267830,12
917	472406,26	2267827,39
918	472406,62	2267824,65
919	472406,91	2267821,90

920	472407,18	2267819,14
921	472407,46	2267816,39
922	472407,80	2267813,65
923	472408,24	2267810,94
924	472408,80	2267808,24
925	472409,47	2267805,57
926	472410,24	2267802,91
927	472411,10	2267800,28
928	472412,02	2267797,66
929	472413,00	2267795,05
930	472414,02	2267792,47
931	472415,11	2267789,91
932	472416,29	2267787,40
933	472417,58	2267784,97
934	472419,00	2267782,62
935	472420,57	2267780,37
936	472422,27	2267778,21
937	472424,08	2267776,13
938	472425,98	2267774,11
939	472427,94	2267772,14
940	472429,96	2267770,21
941	472431,99	2267768,31
942	472434,03	2267766,41
943	472436,07	2267764,52
944	472438,10	2267762,64
945	472440,14	2267760,77
946	472442,19	2267758,92
947	472444,24	2267757,08
948	472446,31	2267755,26
949	472448,40	2267753,47
950	472450,52	2267751,70
951	472452,66	2267749,96
952	472454,82	2267748,26
953	472457,02	2267746,58
954	472459,26	2267744,95
955	472461,52	2267743,36
956	472463,81	2267741,81
957	472466,14	2267740,32
958	472468,50	2267738,87
959	472470,89	2267737,49
960	472473,31	2267736,16
961	472475,76	2267734,88
962	472478,23	2267733,64
963	472480,72	2267732,44
964	472483,22	2267731,27
965	472485,73	2267730,12
966	472488,25	2267728,99
967	472490,78	2267727,86
968	472493,30	2267726,74
969	472495,83	2267725,63
970	472498,37	2267724,52
971	472500,90	2267723,42
972	472503,44	2267722,33
973	472505,98	2267721,25
974	472508,53	2267720,19

Согласованно

Взам. Инв. №

Подп. и дата

Инв. № подл.

Проект планировки и проект межевания территории
«Дорога местного значения и спортивные лыжные трассы на земельном участке с кадастровым номером 25:25:020802:492 в с. Старосысоевка, Яковлевского района, Приморского края»

Лист

Изм. Код.уч Лист Недок Подп. Дата

975	472511,08	2267719,13
976	472513,63	2267718,08
977	472516,19	2267717,04
978	472518,75	2267716,01
979	472521,32	2267715,00
980	472523,90	2267714,00
981	472526,48	2267713,01
982	472529,06	2267712,02
983	472531,64	2267711,04
984	472534,22	2267710,05
985	472536,80	2267709,07
986	472539,38	2267708,07
987	472541,95	2267707,07
988	472544,52	2267706,05
989	472547,08	2267705,02
990	472549,63	2267703,97
991	472552,17	2267702,89
992	472554,71	2267701,79
993	472557,23	2267700,68
994	472559,75	2267699,55
995	472562,27	2267698,41
996	472564,78	2267697,26
997	472567,29	2267696,11
998	472569,80	2267694,95
999	472572,32	2267693,80
1000	472574,83	2267692,64
1001	472577,32	2267691,45
1002	472579,80	2267690,22
1003	472582,24	2267688,93
1004	472584,64	2267687,56
1005	472587,00	2267686,12
1006	472589,35	2267684,66
1007	472591,70	2267683,22
1008	472594,09	2267681,85
1009	472596,54	2267680,59
1010	472599,04	2267679,44
1011	472601,58	2267678,38
1012	472604,16	2267677,40
1013	472606,77	2267676,45
1014	472609,39	2267675,54
1015	472612,01	2267674,63
1016	472614,62	2267673,70
1017	472617,22	2267672,74
1018	472619,80	2267671,73
1019	472622,36	2267670,68
1020	472624,90	2267669,60
1021	472627,44	2267668,50
1022	472629,96	2267667,39
1023	472632,49	2267666,27
1024	472635,01	2267665,15
1025	472637,54	2267664,04
1026	472640,08	2267662,95
1027	472642,62	2267661,89
1028	472645,18	2267660,86
1029	472647,75	2267659,86

1030	472650,33	2267658,89
1031	472652,93	2267657,94
1032	472655,52	2267656,99
1033	472658,12	2267656,04
1034	472660,71	2267655,08
1035	472663,30	2267654,11
1036	472665,87	2267653,11
1037	472668,44	2267652,08
1038	472671,01	2267651,04
1039	472673,57	2267650,00
1040	472676,14	2267648,97
1041	472678,71	2267647,96
1042	472681,29	2267646,98
1043	472683,89	2267646,05
1044	472686,51	2267645,18
1045	472689,14	2267644,37
1046	472691,81	2267643,64
1047	472694,48	2267642,95
1048	472697,16	2267642,27
1049	472699,84	2267641,57
1050	472702,50	2267640,83
1051	472705,13	2267640,01
1052	472707,74	2267639,10
1053	472710,32	2267638,11
1054	472712,89	2267637,09
1055	472715,45	2267636,05
1056	472718,02	2267635,03
1057	472720,61	2267634,06
1058	472723,21	2267633,16
1059	472725,84	2267632,35
1060	472728,50	2267631,62
1061	472731,18	2267630,97
1062	472733,88	2267630,37
1063	472736,58	2267629,81
1064	472739,30	2267629,27
1065	472742,02	2267628,74
1066	472744,74	2267628,21
1067	472747,45	2267627,66
1068	472750,16	2267627,08
1069	472752,86	2267626,47
1070	472755,55	2267625,84
1071	472758,24	2267625,20
1072	472760,93	2267624,56
1073	472763,61	2267623,91
1074	472766,30	2267623,28
1075	472768,99	2267622,66
1076	472771,68	2267622,06
1077	472774,38	2267621,50
1078	472777,09	2267620,96
1079	472779,81	2267620,47
1080	472782,53	2267620,02
1081	472785,26	2267619,60
1082	472788,00	2267619,20
1083	472790,73	2267618,80
1084	472793,47	2267618,40

1085	472796,20	2267617,99
1086	472798,93	2267617,55
1087	472801,65	2267617,08
1088	472804,36	2267616,55
1089	472807,05	2267615,98
1090	472809,74	2267615,36
1091	472812,43	2267614,71
1092	472815,11	2267614,05
1093	472817,79	2267613,39
1094	472820,48	2267612,73
1095	472823,18	2267612,11
1096	472825,88	2267611,51
1097	472828,58	2267610,91
1098	472831,27	2267610,29
1099	472833,95	2267609,63
1100	472836,62	2267608,91
1101	472839,25	2267608,11
1102	472841,86	2267607,22
1103	472844,47	2267606,30
1104	472847,09	2267605,41
1105	472849,72	2267604,54
1106	472852,28	2267603,51
1107	472854,66	2267602,12
1108	472856,84	2267600,40
1109	472858,80	2267598,43
1110	472860,58	2267596,32
1111	472862,21	2267594,09
1112	472863,74	2267591,79
1113	472865,22	2267589,45
1114	472866,69	2267587,11
1115	472868,17	2267584,79
1116	472869,67	2267582,47
1117	472871,16	2267580,14
1118	472872,64	2267577,79
1119	472874,15	2267575,44
1120	472875,72	2267573,15
1121	472877,42	2267570,98
1122	472879,29	2267568,99
1123	472881,36	2267567,21
1124	472883,62	2267565,62
1125	472886,01	2267564,20
1126	472888,50	2267562,92
1127	472891,06	2267561,75
1128	472893,65	2267560,67
1129	472896,24	2267559,66
1130	472898,83	2267558,69
1131	472901,43	2267557,75
1132	472904,02	2267556,83
1133	472906,61	2267555,91
1134	472909,20	2267554,98
1135	472911,78	2267554,02
1136	472914,36	2267553,03
1137	472916,93	2267552,04
1138	472919,51	2267551,04
1139	472922,09	2267550,04

Согласованно

Взам. Инв. №

Подп. и дата

Инв. № подл.

Проект планировки и проект межевания территории
«Дорога местного значения и спортивные лыжные трассы на земельном участке с кадастровым номером 25:25:020802:492 в с. Старосысоевка, Яковлевского района, Приморского края»

Лист

Изм. Кол.уч Лист Недок Подп. Дата

1140	472924,68	2267549,06
1141	472927,27	2267548,10
1142	472929,87	2267547,17
1143	472932,48	2267546,25
1144	472935,09	2267545,34
1145	472937,70	2267544,43
1146	472940,30	2267543,51
1147	472942,90	2267542,58
1148	472945,49	2267541,62
1149	472948,06	2267540,62
1150	472950,63	2267539,59
1151	472953,17	2267538,51
1152	472955,70	2267537,38
1153	472958,21	2267536,23
1154	472960,74	2267535,09
1155	472963,27	2267534,00
1156	472965,84	2267532,99
1157	472968,44	2267532,09
1158	472971,07	2267531,30
1159	472973,75	2267530,61
1160	472976,44	2267530,01
1161	472979,16	2267529,48
1162	472981,90	2267529,01
1163	472984,64	2267528,57
1164	472987,38	2267528,16
1165	472990,12	2267527,75
1166	472992,86	2267527,34
1167	472995,58	2267526,91
1168	472998,31	2267526,45
1169	473001,02	2267525,95
1170	473003,72	2267525,40
1171	473006,42	2267524,80
1172	473009,11	2267524,17
1173	473011,80	2267523,52
1174	473014,49	2267522,88
1175	473017,18	2267522,26
1176	473019,88	2267521,68
1177	473022,59	2267521,15
1178	473025,31	2267520,70
1179	473028,04	2267520,30
1180	473030,78	2267519,95
1181	473033,52	2267519,64
1182	473036,27	2267519,33
1183	473039,02	2267519,02
1184	473041,76	2267518,69
1185	473044,50	2267518,31
1186	473047,23	2267517,89
1187	473049,95	2267517,41
1188	473052,66	2267516,88
1189	473055,37	2267516,32
1190	473058,07	2267515,74
1191	473060,76	2267515,14
1192	473063,46	2267514,53
1193	473066,15	2267513,91
1194	473068,84	2267513,28

1195	473071,52	2267512,64
1196	473074,21	2267511,99
1197	473076,89	2267511,33
1198	473079,57	2267510,66
1199	473082,25	2267509,98
1200	473084,93	2267509,29
1201	473087,60	2267508,60
1202	473090,28	2267507,90
1203	473092,97	2267507,22
1204	473095,65	2267506,55
1205	473098,34	2267505,92
1206	473101,03	2267505,31
1207	473103,74	2267504,75
1208	473106,44	2267504,23
1209	473109,16	2267503,77
1210	473111,89	2267503,37
1211	473114,63	2267503,04
1212	473117,37	2267502,75
1213	473120,13	2267502,51
1214	473122,90	2267502,31
1215	473125,68	2267502,17
1216	473128,46	2267502,11
1217	473131,23	2267502,16
1218	473133,99	2267502,35
1219	473136,73	2267502,71
1220	473139,45	2267503,28
1221	473142,12	2267504,07
1222	473144,71	2267505,11
1223	473147,17	2267506,40
1224	473149,45	2267507,96
1225	473151,52	2267509,79
1226	473153,40	2267511,82
1227	473155,12	2267514,01
1228	473156,71	2267516,29
1229	473158,22	2267518,61
1230	473159,67	2267520,96
1231	473161,08	2267523,33
1232	473162,49	2267525,70
1233	473163,91	2267528,06
1234	473165,38	2267530,40
1235	473166,87	2267532,72
1236	473168,40	2267535,03
1237	473169,94	2267537,32
1238	473171,50	2267539,60
1239	473173,08	2267541,87
1240	473174,65	2267544,14
1241	473176,21	2267546,42
1242	473177,75	2267548,72
1243	473179,25	2267551,04
1244	473180,71	2267553,38
1245	473182,12	2267555,76
1246	473183,48	2267558,16
1247	473184,80	2267560,59
1248	473186,06	2267563,05
1249	473187,27	2267565,53

1250	473188,44	2267568,04
1251	473189,56	2267570,56
1252	473190,64	2267573,10
1253	473191,70	2267575,66
1254	473192,73	2267578,22
1255	473193,74	2267580,79
1256	473194,73	2267583,37
1257	473195,71	2267585,95
1258	473196,69	2267588,54
1259	473197,66	2267591,12
1260	473198,62	2267593,71
1261	473199,60	2267596,30
1262	473200,56	2267598,88
1263	473201,52	2267601,47
1264	473202,47	2267604,07
1265	473203,39	2267606,67
1266	473204,28	2267609,29
1267	473205,14	2267611,91
1268	473205,98	2267614,54
1269	473206,78	2267617,18
1270	473207,58	2267619,83
1271	473208,36	2267622,48
1272	473209,15	2267625,13
1273	473209,94	2267627,77
1274	473210,74	2267630,42
1275	473211,55	2267633,06
1276	473212,36	2267635,70
1277	473213,18	2267638,34
1278	473214,01	2267640,97
1279	473214,84	2267643,61
1280	473215,67	2267646,24
1281	473216,51	2267648,87
1282	473217,36	2267651,50
1283	473218,20	2267654,13
1284	473219,03	2267656,76
1285	473219,85	2267659,40
1286	473220,65	2267662,04
1287	473221,42	2267664,70
1288	473222,16	2267667,36
1289	473222,84	2267670,05
1290	473223,43	2267672,75
1291	473223,90	2267675,47
1292	473224,21	2267678,21
1293	473224,38	2267680,96
1294	473224,47	2267683,73
1295	473224,50	2267686,50
1296	473224,47	2267689,26
1297	473224,33	2267692,02
1298	473224,05	2267694,76
1299	473223,63	2267697,50
1300	473223,08	2267700,21
1301	473222,41	2267702,89
1302	473221,63	2267705,54
1303	473220,70	2267708,14
1304	473219,61	2267710,69

Согласованно

Взам. Инв. №

Подп. и дата

Инв. № подл.

Проект планировки и проект межевания территории
«Дорога местного значения и спортивные лыжные трассы на земельном участке с кадастровым номером 25:25:020802:492 в с. Старосысоевка, Яковлевского района, Приморского края»

Лист

Изм. Кол.уч Лист Недок Подп. Дата

1305	473218,41	2267713,20
1306	473217,21	2267715,71
1307	473216,15	2267718,25
1308	473215,34	2267720,87
1309	473214,86	2267723,58
1310	473214,71	2267726,36
1311	473214,84	2267729,15
1312	473215,21	2267731,93
1313	473215,79	2267734,65
1314	473216,54	2267737,32
1315	473217,40	2267739,94
1316	473218,34	2267742,54
1317	473219,30	2267745,12
1318	473220,25	2267747,72
1319	473221,17	2267750,32
1320	473222,06	2267752,94
1321	473222,93	2267755,56
1322	473223,79	2267758,18
1323	473224,65	2267760,81
1324	473225,52	2267763,43
1325	473226,39	2267766,05
1326	473227,28	2267768,66
1327	473228,18	2267771,27
1328	473229,10	2267773,88
1329	473230,04	2267776,47
1330	473231,00	2267779,06
1331	473231,97	2267781,65
1332	473232,97	2267784,22
1333	473233,98	2267786,79
1334	473235,03	2267789,36
1335	473236,09	2267791,91
1336	473237,19	2267794,46
1337	473238,28	2267797,01
1338	473239,36	2267799,56
1339	473240,38	2267802,13
1340	473241,31	2267804,72
1341	473242,14	2267807,34
1342	473242,83	2267810,01
1343	473243,42	2267812,71
1344	473243,94	2267815,42
1345	473244,42	2267818,15
1346	473244,90	2267820,88
1347	473245,41	2267823,59
1348	473245,91	2267826,31
1349	473246,36	2267829,03
1350	473246,74	2267831,77
1351	473247,00	2267834,53
1352	473247,10	2267837,30
1353	473247,02	2267840,07
1354	473246,73	2267842,82
1355	473246,19	2267845,53
1356	473245,40	2267848,17
1357	473244,35	2267850,75
1358	473243,06	2267853,23
1359	473241,51	2267855,59

1360	473239,71	2267857,76
1361	473237,69	2267859,67
1362	473235,43	2267861,25
1363	473232,97	2267862,44
1364	473230,35	2267863,29
1365	473227,62	2267863,89
1366	473224,83	2267864,32
1367	473222,05	2267864,65
1368	473219,29	2267864,92
1369	473216,54	2267865,12
1370	473213,79	2267865,26
1371	473211,05	2267865,34
1372	473208,30	2267865,37
1373	473205,54	2267865,34
1374	473202,78	2267865,29
1375	473200,02	2267865,21
1376	473197,26	2267865,12
1377	473194,49	2267865,03
1378	473191,72	2267864,96
1379	473188,96	2267864,93
1380	473186,19	2267864,92
1381	473183,43	2267864,85
1382	473180,68	2267864,58
1383	473177,97	2267864,00
1384	473175,36	2267863,06
1385	473172,94	2267861,73
1386	473170,82	2267860,00
1387	473168,95	2267857,98
1388	473167,25	2267855,77
1389	473165,60	2267853,50
1390	473163,93	2267851,26
1391	473162,27	2267849,05
1392	473160,69	2267846,79
1393	473159,28	2267844,43
1394	473158,09	2267841,94
1395	473157,13	2267839,33
1396	473156,42	2267836,65
1397	473155,94	2267833,93
1398	473155,64	2267831,18
1399	473155,46	2267828,42
1400	473155,34	2267825,66
1401	473155,27	2267822,90
1402	473155,26	2267820,14
1403	473155,30	2267817,37
1404	473155,38	2267814,60
1405	473155,46	2267811,83
1406	473155,48	2267809,07
1407	473155,39	2267806,32
1408	473155,17	2267803,59
1409	473154,80	2267800,86
1410	473154,34	2267798,14
1411	473153,83	2267795,41
1412	473153,30	2267792,66
1413	473152,74	2267789,91
1414	473152,07	2267787,20

1415	473151,20	2267784,58
1416	473150,06	2267782,11
1417	473148,59	2267779,80
1418	473146,87	2267777,63
1419	473145,05	2267775,51
1420	473143,23	2267773,41
1421	473141,45	2267771,28
1422	473139,70	2267769,14
1423	473138,00	2267766,98
1424	473136,34	2267764,78
1425	473134,72	2267762,55
1426	473133,15	2267760,28
1427	473131,61	2267757,99
1428	473130,11	2267755,67
1429	473128,62	2267753,34
1430	473127,14	2267751,00
1431	473125,62	2267748,69
1432	473124,03	2267746,44
1433	473122,32	2267744,27
1434	473120,50	2267742,19
1435	473118,61	2267740,17
1436	473116,69	2267738,19
1437	473114,76	2267736,22
1438	473112,81	2267734,28
1439	473110,81	2267732,38
1440	473108,71	2267730,53
1441	473106,50	2267728,80
1442	473104,13	2267727,33
1443	473101,58	2267726,30
1444	473098,86	2267725,87
1445	473096,06	2267725,97
1446	473093,34	2267726,53
1447	473090,71	2267727,35
1448	473088,09	2267728,23
1449	473085,47	2267729,11
1450	473082,87	2267730,04
1451	473080,29	2267731,03
1452	473077,71	2267732,00
1453	473075,22	2267733,21
1454	473073,02	2267735,02
1455	473071,61	2267737,35
1456	473071,30	2267740,02
1457	473071,70	2267742,86
1458	473072,30	2267745,67
1459	473072,87	2267748,39
1460	473073,47	2267751,05
1461	473074,17	2267753,68
1462	473074,97	2267756,31
1463	473075,86	2267758,94
1464	473076,81	2267761,56
1465	473077,66	2267764,20
1466	473078,11	2267766,90
1467	473078,09	2267769,67
1468	473077,82	2267772,44
1469	473077,40	2267775,16

Согласованно

Взам. Инв. №

Подп. и дата

Инв. № подл.

Проект планировки и проект межевания территории
«Дорога местного значения и спортивные лыжные трассы на земельном участке с кадастровым номером 25:25:020802:492 в с. Старосысоевка, Яковлевского района, Приморского края»

Лист

Изм. Кол.уч Лист Недок Подп. Дата

1470	473076,81	2267777,87
1471	473076,19	2267780,56
1472	473075,82	2267783,29
1473	473075,82	2267786,05
1474	473075,99	2267788,82
1475	473076,15	2267791,58
1476	473076,28	2267794,34
1477	473076,41	2267797,09
1478	473076,52	2267799,85
1479	473076,60	2267802,61
1480	473076,62	2267805,38
1481	473076,57	2267808,14
1482	473076,46	2267810,90
1483	473076,35	2267813,66
1484	473076,25	2267816,42
1485	473076,14	2267819,18
1486	473075,97	2267821,93
1487	473075,69	2267824,69
1488	473075,25	2267827,42
1489	473074,62	2267830,10
1490	473073,80	2267832,74
1491	473072,83	2267835,33
1492	473071,79	2267837,90
1493	473070,67	2267840,44
1494	473069,44	2267842,92
1495	473068,06	2267845,30
1496	473066,50	2267847,56
1497	473064,83	2267849,76
1498	473063,16	2267851,98
1499	473061,55	2267854,27
1500	473059,88	2267856,50
1501	473058,03	2267858,51
1502	473055,86	2267860,18
1503	473053,45	2267861,55
1504	473050,94	2267862,76
1505	473048,41	2267863,88
1506	473045,86	2267864,91
1507	473043,25	2267865,84
1508	473040,61	2267866,66
1509	473037,92	2267867,33
1510	473035,21	2267867,85
1511	473032,47	2267868,20
1512	473029,72	2267868,43
1513	473026,96	2267868,59
1514	473024,19	2267868,72
1515	473021,43	2267868,85
1516	473018,68	2267869,01
1517	473015,92	2267869,21
1518	473013,17	2267869,47
1519	473010,43	2267869,79
1520	473007,69	2267870,16
1521	473004,96	2267870,57
1522	473002,23	2267871,00
1523	472999,49	2267871,40
1524	472996,75	2267871,84

1525	472994,07	2267872,46
1526	472991,49	2267873,41
1527	472989,00	2267874,61
1528	472986,56	2267875,94
1529	472984,14	2267877,30
1530	472981,75	2267878,67
1531	472979,38	2267880,08
1532	472977,02	2267881,50
1533	472974,64	2267882,92
1534	472972,23	2267884,26
1535	472969,75	2267885,51
1536	472967,26	2267886,74
1537	472964,86	2267888,08
1538	472962,61	2267889,66
1539	472960,48	2267891,42
1540	472958,31	2267893,14
1541	472956,02	2267894,68
1542	472953,62	2267896,07
1543	472951,19	2267897,38
1544	472948,74	2267898,65
1545	472946,26	2267899,87
1546	472943,78	2267901,08
1547	472941,31	2267902,33
1548	472938,89	2267903,65
1549	472936,50	2267905,03
1550	472934,10	2267906,40
1551	472931,68	2267907,74
1552	472929,29	2267909,12
1553	472926,95	2267910,59
1554	472924,69	2267912,17
1555	472922,46	2267913,80
1556	472920,21	2267915,41
1557	472917,92	2267916,96
1558	472915,59	2267918,45
1559	472913,22	2267919,86
1560	472910,82	2267921,23
1561	472908,42	2267922,59
1562	472906,04	2267923,99
1563	472903,66	2267925,40
1564	472901,28	2267926,79
1565	472898,87	2267928,16
1566	472896,49	2267929,55
1567	472894,15	2267931,02
1568	472891,86	2267932,57
1569	472889,56	2267934,09
1570	472887,19	2267935,51
1571	472884,75	2267936,81
1572	472882,29	2267938,05
1573	472879,84	2267939,34
1574	472877,44	2267940,71
1575	472875,08	2267942,14
1576	472872,72	2267943,58
1577	472870,34	2267944,98
1578	472867,94	2267946,35
1579	472865,52	2267947,68

1580	472863,10	2267949,02
1581	472860,72	2267950,42
1582	472858,39	2267951,91
1583	472856,15	2267953,52
1584	472853,96	2267955,19
1585	472851,73	2267956,83
1586	472849,44	2267958,37
1587	472847,10	2267959,84
1588	472844,74	2267961,28
1589	472842,38	2267962,72
1590	472840,02	2267964,16
1591	472837,66	2267965,59
1592	472835,28	2267966,99
1593	472832,87	2267968,34
1594	472830,45	2267969,66
1595	472828,01	2267970,96
1596	472825,56	2267972,24
1597	472823,12	2267973,53
1598	472820,68	2267974,82
1599	472818,24	2267976,13
1600	472815,82	2267977,46
1601	472813,42	2267978,82
1602	472811,02	2267980,19
1603	472808,60	2267981,53
1604	472806,16	2267982,81
1605	472803,69	2267984,06
1606	472801,23	2267985,32
1607	472798,79	2267986,62
1608	472796,39	2267987,98
1609	472794,04	2267989,43
1610	472791,75	2267990,99
1611	472789,53	2267992,62
1612	472787,31	2267994,27
1613	472785,07	2267995,88
1614	472782,78	2267997,42
1615	472780,46	2267998,92
1616	472778,12	2268000,40
1617	472775,79	2268001,88
1618	472773,49	2268003,41
1619	472771,21	2268004,96
1620	472768,92	2268006,51
1621	472766,61	2268008,03
1622	472764,25	2268009,48
1623	472761,85	2268010,86
1624	472759,40	2268012,13
1625	472756,89	2268013,27
1626	472754,35	2268014,37
1627	472751,88	2268015,60
1628	472749,52	2268017,04
1629	472747,29	2268018,68
1630	472745,16	2268020,44
1631	472743,04	2268022,21
1632	472740,86	2268023,90
1633	472738,60	2268025,50
1634	472736,31	2268027,04

Согласованно

Взам. Инв. №

Подп. и дата

Инв. № подл.

Проект планировки и проект межевания территории
«Дорога местного значения и спортивные лыжные трассы на земельном участке с кадастровым номером 25:25:020802:492 в с. Старосысоевка, Яковлевского района, Приморского края»

Лист

Изм. Код.уч Лист Недок Подп. Дата

1635	472734,00	2268028,56
1636	472731,73	2268030,14
1637	472729,57	2268031,86
1638	472727,46	2268033,65
1639	472725,24	2268035,27
1640	472722,83	2268036,61
1641	472720,33	2268037,81
1642	472717,82	2268039,00
1643	472715,35	2268040,24
1644	472712,92	2268041,55
1645	472710,53	2268042,93
1646	472708,18	2268044,37
1647	472705,85	2268045,86
1648	472703,53	2268047,35
1649	472701,20	2268048,85
1650	472698,88	2268050,34
1651	472696,57	2268051,85
1652	472694,26	2268053,37
1653	472691,96	2268054,89
1654	472689,66	2268056,42
1655	472687,36	2268057,96
1656	472685,07	2268059,49
1657	472682,77	2268061,03
1658	472680,46	2268062,55
1659	472678,13	2268064,03
1660	472675,76	2268065,45
1661	472673,36	2268066,83
1662	472670,98	2268068,24
1663	472668,66	2268069,73
1664	472666,44	2268071,37
1665	472664,30	2268073,11
1666	472662,12	2268074,81
1667	472659,85	2268076,38
1668	472657,52	2268077,87
1669	472655,22	2268079,41
1670	472652,96	2268080,99
1671	472650,71	2268082,59
1672	472648,46	2268084,20
1673	472646,19	2268085,77
1674	472643,88	2268087,28
1675	472641,50	2268088,69
1676	472639,06	2268089,99
1677	472636,61	2268091,26
1678	472634,22	2268092,64
1679	472631,90	2268094,14
1680	472629,61	2268095,68

1681	472627,29	2268097,19
1682	472624,96	2268098,67
1683	472622,64	2268100,16
1684	472620,33	2268101,68
1685	472618,03	2268103,21
1686	472615,72	2268104,72
1687	472613,39	2268106,21
1688	472611,05	2268107,68
1689	472608,69	2268109,11
1690	472606,31	2268110,52
1691	472603,94	2268111,92
1692	472601,57	2268113,35
1693	472599,23	2268114,82
1694	472596,92	2268116,34
1695	472594,66	2268117,92
1696	472592,43	2268119,55
1697	472590,21	2268121,19
1698	472587,97	2268122,81
1699	472585,72	2268124,42
1700	472583,45	2268125,99
1701	472581,16	2268127,54
1702	472578,85	2268129,05
1703	472576,51	2268130,51
1704	472574,14	2268131,93
1705	472571,77	2268133,35
1706	472569,43	2268134,82
1707	472567,14	2268136,36
1708	472564,89	2268137,96
1709	472562,67	2268139,60
1710	472560,46	2268141,26
1711	472558,25	2268142,92
1712	472556,01	2268144,54
1713	472553,75	2268146,12
1714	472551,43	2268147,63
1715	472549,09	2268149,10
1716	472546,74	2268150,54
1717	472544,39	2268152,00
1718	472542,07	2268153,49
1719	472539,78	2268155,04
1720	472537,52	2268156,63
1721	472535,28	2268158,25
1722	472533,05	2268159,87
1723	472530,80	2268161,47
1724	472528,52	2268163,03
1725	472526,21	2268164,56
1726	472523,89	2268166,05

1727	472521,55	2268167,52
1728	472519,22	2268169,00
1729	472516,89	2268170,48
1730	472514,57	2268171,98
1731	472512,26	2268173,50
1732	472509,96	2268175,02
1733	472507,66	2268176,56
1734	472505,37	2268178,10
1735	472503,07	2268179,63
1736	472500,76	2268181,15
1737	472498,43	2268182,63
1738	472496,08	2268184,08
1739	472493,71	2268185,50
1740	472491,31	2268186,87
1741	472488,89	2268188,19
1742	472486,43	2268189,47
1743	472483,96	2268190,72
1744	472481,50	2268192,00
1745	472479,08	2268193,33
1746	472476,74	2268194,77
1747	472474,48	2268196,35
1748	472472,30	2268198,04
1749	472470,17	2268199,80
1750	472468,03	2268201,56
1751	472465,87	2268203,29
1752	472463,66	2268204,94
1753	472461,40	2268206,54
1754	472459,12	2268208,09
1755	472456,81	2268209,61
1756	472454,49	2268211,10
1757	472452,16	2268212,59
1758	472449,83	2268214,08
1759	472447,51	2268215,58
1760	472445,21	2268217,10
1761	472442,93	2268218,67
1762	472440,68	2268220,29
1763	472438,48	2268221,96
1764	472436,33	2268223,70
1765	472434,24	2268225,51
1766	472432,20	2268227,39
1767	472430,24	2268229,34
1768	472428,35	2268231,35
1769	472426,54	2268233,44
1770	472424,77	2268235,56

Согласованно

Взам. Инв. №

Подп. и дата

Инв. № подл.

Изм.	Код.уч	Лист	№ док	Подп.	Дата

Проект планировки и проект межевания территории
«Дорога местного значения и спортивные лыжные трассы на земельном участке с кадастровым номером 25:25:020802:492 в с. Старосысоевка, Яковлевского района, Приморского края»

Лист

5 км (спортивная)

Но- мер точки	Координаты, м	
	X	Y
1	2	3
1	472422,47	2268238,67
2	472422,69	2268236,53
3	472422,90	2268234,38
4	472423,10	2268232,24
5	472423,27	2268230,09
6	472423,41	2268227,94
7	472423,51	2268225,80
8	472423,56	2268223,65
9	472423,56	2268221,50
10	472423,53	2268219,35
11	472423,46	2268217,19
12	472423,36	2268215,04
13	472423,24	2268212,89
14	472423,11	2268210,74
15	472422,97	2268208,59
16	472422,82	2268206,44
17	472422,66	2268204,29
18	472422,51	2268202,15
19	472422,35	2268200,00
20	472422,19	2268197,86
21	472422,03	2268195,71
22	472421,88	2268193,57
23	472421,73	2268191,42
24	472421,59	2268189,28
25	472421,47	2268187,13
26	472421,37	2268184,98
27	472421,30	2268182,83
28	472421,27	2268180,67
29	472421,28	2268178,51
30	472421,35	2268176,35
31	472421,48	2268174,18
32	472421,69	2268172,03
33	472421,99	2268169,89
34	472422,39	2268167,78
35	472422,90	2268165,69
36	472423,54	2268163,64
37	472424,30	2268161,62
38	472425,17	2268159,64
39	472426,13	2268157,71
40	472427,19	2268155,82
41	472428,32	2268153,98
42	472429,53	2268152,19
43	472430,80	2268150,44
44	472432,12	2268148,74
45	472433,50	2268147,09
46	472434,93	2268145,47
47	472436,41	2268143,90
48	472437,92	2268142,36
49	472439,46	2268140,85

50	472441,04	2268139,38
51	472442,63	2268137,93
52	472444,25	2268136,51
53	472445,89	2268135,12
54	472447,55	2268133,74
55	472449,21	2268132,37
56	472450,89	2268131,02
57	472452,57	2268129,67
58	472454,25	2268128,33
59	472455,94	2268126,98
60	472457,62	2268125,64
61	472459,29	2268124,28
62	472460,95	2268122,92
63	472462,60	2268121,54
64	472464,24	2268120,15
65	472465,86	2268118,73
66	472467,45	2268117,29
67	472469,02	2268115,83
68	472470,58	2268114,35
69	472472,11	2268112,84
70	472473,63	2268111,32
71	472475,14	2268109,79
72	472476,63	2268108,23
73	472478,11	2268106,67
74	472479,58	2268105,10
75	472481,05	2268103,51
76	472482,51	2268101,92
77	472483,96	2268100,33
78	472485,41	2268098,73
79	472486,86	2268097,14
80	472488,31	2268095,54
81	472489,76	2268093,94
82	472491,21	2268092,35
83	472492,67	2268090,76
84	472494,13	2268089,18
85	472495,59	2268087,60
86	472497,05	2268086,02
87	472498,52	2268084,44
88	472499,99	2268082,87
89	472501,46	2268081,30
90	472502,94	2268079,74
91	472504,42	2268078,18
92	472505,91	2268076,62
93	472507,39	2268075,07
94	472508,89	2268073,52
95	472510,38	2268071,97
96	472511,88	2268070,43
97	472513,39	2268068,90
98	472514,90	2268067,37
99	472516,42	2268065,84
100	472517,94	2268064,32
101	472519,46	2268062,80
102	472520,99	2268061,29

103	472522,53	2268059,78
104	472524,06	2268058,27
105	472525,61	2268056,77
106	472527,15	2268055,27
107	472528,69	2268053,77
108	472530,24	2268052,27
109	472531,78	2268050,78
110	472533,33	2268049,28
111	472534,87	2268047,78
112	472536,41	2268046,27
113	472537,95	2268044,77
114	472539,49	2268043,26
115	472541,02	2268041,75
116	472542,54	2268040,23
117	472544,06	2268038,71
118	472545,58	2268037,18
119	472547,09	2268035,64
120	472548,59	2268034,10
121	472550,08	2268032,55
122	472551,57	2268031,00
123	472553,05	2268029,44
124	472554,53	2268027,88
125	472556,01	2268026,31
126	472557,48	2268024,73
127	472558,94	2268023,16
128	472560,40	2268021,58
129	472561,87	2268020,00
130	472563,32	2268018,42
131	472564,78	2268016,83
132	472566,24	2268015,25
133	472567,70	2268013,67
134	472569,16	2268012,08
135	472570,61	2268010,50
136	472572,08	2268008,92
137	472573,54	2268007,34
138	472575,00	2268005,77
139	472576,47	2268004,19
140	472577,94	2268002,62
141	472579,42	2268001,05
142	472580,89	2267999,49
143	472582,37	2267997,92
144	472583,85	2267996,36
145	472585,33	2267994,80
146	472586,81	2267993,24
147	472588,29	2267991,68
148	472589,77	2267990,12
149	472591,25	2267988,56
150	472592,73	2267987,00
151	472594,22	2267985,43
152	472595,70	2267983,87
153	472597,18	2267982,31
154	472598,66	2267980,74
155	472600,13	2267979,18

Согласовано

Взам. Инв. №

Подп. и дата

Инв. № подл.

Проект планировки и проект межевания территории
«Дорога местного значения и спортивные лыжные трассы на земельном участке с кадастровым номером 25:25:020802:492 в с. Старосысоевка, Яковлевского района, Приморского края»

Лист

Изм. Кол.уч Лист Недок Подп. Дата

156	472601,61	2267977,61	211	472687,08	2267896,75	266	472724,82	2267831,60
157	472603,08	2267976,04	212	472688,57	2267895,44	267	472722,60	2267830,77
158	472604,56	2267974,47	213	472690,06	2267894,14	268	472720,45	2267829,95
159	472606,03	2267972,89	214	472691,56	2267892,84	269	472718,38	2267829,14
160	472607,50	2267971,32	215	472693,06	2267891,56	270	472716,37	2267828,33
161	472608,97	2267969,74	216	472694,57	2267890,27	271	472714,41	2267827,52
162	472610,44	2267968,17	217	472696,10	2267889,00	272	472712,50	2267826,71
163	472611,91	2267966,59	218	472697,64	2267887,72	273	472710,62	2267825,88
164	472613,38	2267965,02	219	472699,21	2267886,46	274	472708,77	2267825,05
165	472614,85	2267963,45	220	472700,80	2267885,19	275	472706,94	2267824,19
166	472616,33	2267961,88	221	472702,42	2267883,93	276	472705,13	2267823,32
167	472617,80	2267960,31	222	472704,07	2267882,67	277	472703,32	2267822,43
168	472619,28	2267958,75	223	472705,76	2267881,41	278	472701,50	2267821,51
169	472620,77	2267957,19	224	472707,50	2267880,16	279	472699,67	2267820,55
170	472622,26	2267955,64	225	472709,27	2267878,90	280	472697,82	2267819,57
171	472623,75	2267954,09	226	472711,10	2267877,64	281	472695,96	2267818,57
172	472625,25	2267952,55	227	472712,98	2267876,38	282	472694,08	2267817,56
173	472626,75	2267951,02	228	472714,91	2267875,12	283	472692,18	2267816,54
174	472628,26	2267949,50	229	472716,91	2267873,86	284	472690,26	2267815,53
175	472629,78	2267947,98	230	472718,97	2267872,60	285	472688,34	2267814,52
176	472631,30	2267946,47	231	472721,10	2267871,33	286	472686,39	2267813,54
177	472632,83	2267944,97	232	472723,30	2267870,05	287	472684,43	2267812,58
178	472634,37	2267943,47	233	472725,57	2267868,78	288	472682,46	2267811,65
179	472635,91	2267941,99	234	472727,93	2267867,49	289	472680,47	2267810,77
180	472637,46	2267940,50	235	472730,36	2267866,20	290	472678,47	2267809,93
181	472639,02	2267939,03	236	472732,84	2267864,91	291	472676,45	2267809,16
182	472640,58	2267937,56	237	472735,34	2267863,62	292	472674,43	2267808,43
183	472642,15	2267936,10	238	472737,82	2267862,32	293	472672,39	2267807,73
184	472643,72	2267934,64	239	472740,27	2267861,03	294	472670,35	2267807,05
185	472645,30	2267933,19	240	472742,64	2267859,74	295	472668,31	2267806,39
186	472646,89	2267931,74	241	472744,91	2267858,45	296	472666,27	2267805,71
187	472648,48	2267930,30	242	472747,05	2267857,17	297	472664,23	2267805,02
188	472650,08	2267928,86	243	472749,03	2267855,90	298	472662,19	2267804,30
189	472651,68	2267927,43	244	472750,82	2267854,64	299	472660,16	2267803,54
190	472653,29	2267926,00	245	472752,39	2267853,39	300	472658,14	2267802,77
191	472654,91	2267924,57	246	472753,70	2267852,15	301	472656,11	2267802,00
192	472656,53	2267923,14	247	472754,74	2267850,93	302	472654,08	2267801,25
193	472658,15	2267921,72	248	472755,46	2267849,72	303	472652,04	2267800,53
194	472659,79	2267920,30	249	472755,84	2267848,54	304	472649,99	2267799,87
195	472661,42	2267918,88	250	472755,85	2267847,37	305	472647,93	2267799,26
196	472663,06	2267917,46	251	472755,47	2267846,23	306	472645,86	2267798,74
197	472664,71	2267916,05	252	472754,73	2267845,11	307	472643,76	2267798,32
198	472666,36	2267914,63	253	472753,64	2267844,01	308	472641,65	2267798,01
199	472668,02	2267913,22	254	472752,26	2267842,94	309	472639,52	2267797,80
200	472669,68	2267911,81	255	472750,61	2267841,88	310	472637,37	2267797,65
201	472671,33	2267910,40	256	472748,73	2267840,85	311	472635,22	2267797,55
202	472672,98	2267908,99	257	472746,65	2267839,83	312	472633,06	2267797,46
203	472674,62	2267907,59	258	472744,42	2267838,84	313	472630,90	2267797,35
204	472676,25	2267906,20	259	472742,05	2267837,87	314	472628,75	2267797,20
205	472677,86	2267904,82	260	472739,59	2267836,91	315	472626,61	2267796,97
206	472679,44	2267903,45	261	472737,08	2267835,98	316	472624,48	2267796,67
207	472681,00	2267902,09	262	472734,54	2267835,07	317	472622,35	2267796,31
208	472682,54	2267900,74	263	472732,01	2267834,17	318	472620,24	2267795,91
209	472684,07	2267899,40	264	472729,53	2267833,30	319	472618,13	2267795,48
210	472685,58	2267898,07	265	472727,13	2267832,44	320	472616,02	2267795,03
						Согласованно		
						Взам. Инв. №		
						Подп. и дата		
						Инв. № подл.		
						Изм.		
						Код.уч.		
						Лист		
						№док		
						Подп.		
						Дата		
						Проект планировки и проект межевания территории		
						«Дорога местного значения и спортивные лыжные трассы на земельном участке с кадастровым номером 25:25:020802:492 в с. Старосысоевка, Яковлевского района, Приморского края»		
						Лист		

321	472613,91	2267794,59
322	472611,80	2267794,16
323	472609,68	2267793,77
324	472607,56	2267793,43
325	472605,43	2267793,15
326	472603,29	2267792,94
327	472601,14	2267792,79
328	472598,99	2267792,70
329	472596,83	2267792,66
330	472594,67	2267792,69
331	472592,51	2267792,76
332	472590,35	2267792,88
333	472588,19	2267793,04
334	472586,04	2267793,24
335	472583,89	2267793,48
336	472581,75	2267793,76
337	472579,62	2267794,06
338	472577,49	2267794,39
339	472575,36	2267794,73
340	472573,24	2267795,09
341	472571,12	2267795,45
342	472569,00	2267795,82
343	472566,88	2267796,18
344	472564,76	2267796,54
345	472562,64	2267796,87
346	472560,51	2267797,19
347	472558,38	2267797,48
348	472556,24	2267797,75
349	472554,10	2267797,98
350	472551,95	2267798,19
351	472549,80	2267798,36
352	472547,65	2267798,50
353	472545,50	2267798,60
354	472543,35	2267798,67
355	472541,19	2267798,70
356	472539,04	2267798,69
357	472536,89	2267798,63
358	472534,74	2267798,53
359	472532,59	2267798,36
360	472530,45	2267798,13
361	472528,31	2267797,82
362	472526,19	2267797,44
363	472524,07	2267796,96
364	472521,97	2267796,39
365	472519,92	2267795,69
366	472517,94	2267794,83
367	472516,08	2267793,77
368	472514,33	2267792,52
369	472512,64	2267791,18
370	472510,92	2267789,88
371	472509,11	2267788,72
372	472507,25	2267787,63
373	472505,42	2267786,50
374	472503,68	2267785,25
375	472502,07	2267783,83

376	472500,54	2267782,31
377	472499,08	2267780,70
378	472497,64	2267779,07
379	472496,21	2267777,44
380	472494,76	2267775,86
381	472493,26	2267774,37
382	472491,71	2267772,95
383	472490,16	2267771,53
384	472488,64	2267770,03
385	472487,20	2267768,38
386	472485,88	2267766,51
387	472484,71	2267764,39
388	472483,59	2267762,19
389	472482,45	2267760,15
390	472481,17	2267758,51
391	472479,65	2267757,52
392	472477,81	2267757,36
393	472475,72	2267757,89
394	472473,53	2267758,78
395	472471,36	2267759,74
396	472469,28	2267760,65
397	472467,27	2267761,54
398	472465,32	2267762,41
399	472463,42	2267763,29
400	472461,56	2267764,21
401	472459,73	2267765,17
402	472457,92	2267766,20
403	472456,12	2267767,31
404	472454,34	2267768,49
405	472452,58	2267769,73
406	472450,83	2267771,02
407	472449,11	2267772,36
408	472447,41	2267773,73
409	472445,74	2267775,13
410	472444,11	2267776,57
411	472442,54	2267778,05
412	472441,06	2267779,60
413	472439,66	2267781,22
414	472438,38	2267782,93
415	472437,21	2267784,72
416	472436,13	2267786,58
417	472435,14	2267788,50
418	472434,21	2267790,46
419	472433,33	2267792,45
420	472432,48	2267794,44
421	472431,66	2267796,44
422	472430,85	2267798,44
423	472430,06	2267800,44
424	472429,27	2267802,44
425	472428,50	2267804,45
426	472427,72	2267806,45
427	472426,94	2267808,45
428	472426,15	2267810,45
429	472425,35	2267812,45
430	472424,55	2267814,44

431	472423,73	2267816,43
432	472422,90	2267818,42
433	472422,05	2267820,40
434	472421,18	2267822,37
435	472420,31	2267824,34
436	472419,42	2267826,30
437	472418,52	2267828,25
438	472417,62	2267830,20
439	472416,70	2267832,15
440	472415,78	2267834,10
441	472414,85	2267836,04
442	472413,92	2267837,98
443	472412,98	2267839,92
444	472412,04	2267841,85
445	472411,11	2267843,79
446	472410,17	2267845,73
447	472409,24	2267847,67
448	472408,32	2267849,62
449	472407,42	2267851,57
450	472406,52	2267853,53
451	472405,64	2267855,49
452	472404,77	2267857,46
453	472403,92	2267859,44
454	472403,09	2267861,42
455	472402,26	2267863,41
456	472401,45	2267865,40
457	472400,64	2267867,39
458	472399,83	2267869,39
459	472399,03	2267871,39
460	472398,22	2267873,38
461	472397,42	2267875,38
462	472396,60	2267877,37
463	472395,78	2267879,36
464	472394,95	2267881,34
465	472394,11	2267883,33
466	472393,27	2267885,31
467	472392,42	2267887,29
468	472391,58	2267889,27
469	472390,73	2267891,24
470	472389,89	2267893,22
471	472389,04	2267895,20
472	472388,21	2267897,19
473	472387,38	2267899,17
474	472386,55	2267901,16
475	472385,72	2267903,15
476	472384,90	2267905,14
477	472384,09	2267907,13
478	472383,27	2267909,12
479	472382,46	2267911,11
480	472381,65	2267913,11
481	472380,85	2267915,10
482	472380,04	2267917,10
483	472379,23	2267919,09
484	472378,43	2267921,09
485	472377,63	2267923,09

Согласованно

Взам. Инв. №

Подп. и дата

Инв. № подл.

Изм.	Код.уч.	Лист	№ док.	Подп.	Дата

Проект планировки и проект межевания территории
«Дорога местного значения и спортивные лыжные трассы на земельном участке с кадастровым номером 25:25:020802:492 в с. Старосысоевка, Яковлевского района, Приморского края»

Лист

486	472376,82	2267925,08
487	472376,02	2267927,08
488	472375,22	2267929,08
489	472374,42	2267931,07
490	472373,62	2267933,07
491	472372,82	2267935,07
492	472372,02	2267937,07
493	472371,22	2267939,07
494	472370,42	2267941,06
495	472369,62	2267943,06
496	472368,83	2267945,06
497	472368,03	2267947,06
498	472367,23	2267949,06
499	472366,43	2267951,06
500	472365,63	2267953,06
501	472364,83	2267955,05
502	472364,03	2267957,05
503	472363,22	2267959,04
504	472362,41	2267961,04
505	472361,60	2267963,03
506	472360,78	2267965,02
507	472359,96	2267967,01
508	472359,13	2267969,00
509	472358,30	2267970,99
510	472357,46	2267972,97
511	472356,60	2267974,94
512	472355,74	2267976,91
513	472354,86	2267978,88
514	472353,96	2267980,83
515	472353,04	2267982,78
516	472352,10	2267984,72
517	472351,15	2267986,64
518	472350,18	2267988,56
519	472349,19	2267990,48
520	472348,20	2267992,39
521	472347,20	2267994,29
522	472346,18	2267996,19
523	472345,17	2267998,09
524	472344,15	2267999,99
525	472343,14	2268001,89
526	472342,13	2268003,79
527	472341,12	2268005,69
528	472340,12	2268007,60
529	472339,14	2268009,51
530	472338,17	2268011,43
531	472337,21	2268013,36
532	472336,28	2268015,30
533	472335,37	2268017,25
534	472334,48	2268019,21
535	472333,62	2268021,19
536	472332,78	2268023,18
537	472331,95	2268025,17
538	472331,14	2268027,17
539	472330,34	2268029,17
540	472329,53	2268031,18

541	472328,73	2268033,17
542	472327,92	2268035,17
543	472327,10	2268037,15
544	472326,26	2268039,12
545	472325,40	2268041,08
546	472324,52	2268043,02
547	472323,60	2268044,94
548	472322,64	2268046,84
549	472321,61	2268048,72
550	472320,52	2268050,57
551	472319,35	2268052,40
552	472318,08	2268054,20
553	472316,71	2268055,96
554	472315,22	2268057,67
555	472313,62	2268059,27
556	472311,91	2268060,68
557	472310,09	2268061,85
558	472308,15	2268062,70
559	472306,09	2268063,19
560	472303,94	2268063,26
561	472301,78	2268062,93
562	472299,67	2268062,21
563	472297,72	2268061,10
564	472296,35	2268059,49
565	472295,90	2268057,37
566	472295,83	2268055,20
567	472296,04	2268053,05
568	472296,46	2268050,94
569	472297,06	2268048,87
570	472297,79	2268046,85
571	472298,60	2268044,86
572	472299,47	2268042,88
573	472300,35	2268040,91
574	472301,20	2268038,92
575	472302,01	2268036,92
576	472302,76	2268034,91
577	472303,48	2268032,88
578	472304,17	2268030,84
579	472304,84	2268028,79
580	472305,49	2268026,74
581	472306,13	2268024,68
582	472306,76	2268022,63
583	472307,41	2268020,57
584	472308,06	2268018,52
585	472308,73	2268016,48
586	472309,43	2268014,44
587	472310,15	2268012,42
588	472310,91	2268010,40
589	472311,67	2268008,39
590	472312,45	2268006,38
591	472313,23	2268004,38
592	472314,01	2268002,37
593	472314,78	2268000,36
594	472315,55	2267998,35
595	472316,32	2267996,34

596	472317,07	2267994,32
597	472317,82	2267992,31
598	472318,56	2267990,28
599	472319,31	2267988,26
600	472320,08	2267986,25
601	472320,87	2267984,25
602	472321,71	2267982,27
603	472322,59	2267980,31
604	472323,52	2267978,37
605	472324,49	2267976,45
606	472325,49	2267974,54
607	472326,50	2267972,64
608	472327,51	2267970,74
609	472328,51	2267968,83
610	472329,50	2267966,92
611	472330,48	2267965,00
612	472331,47	2267963,09
613	472332,48	2267961,19
614	472333,52	2267959,31
615	472334,60	2267957,44
616	472335,72	2267955,59
617	472336,88	2267953,77
618	472338,07	2267951,98
619	472339,31	2267950,21
620	472340,60	2267948,48
621	472341,93	2267946,79
622	472343,31	2267945,14
623	472344,74	2267943,52
624	472346,22	2267941,95
625	472347,73	2267940,41
626	472349,26	2267938,91
627	472350,82	2267937,44
628	472352,41	2267936,01
629	472354,03	2267934,61
630	472355,70	2267933,25
631	472357,43	2267931,94
632	472359,22	2267930,67
633	472361,05	2267929,42
634	472362,83	2267928,12
635	472364,44	2267926,71
636	472365,81	2267925,11
637	472366,84	2267923,28
638	472367,59	2267921,26
639	472368,13	2267919,13
640	472368,54	2267916,97
641	472368,90	2267914,81
642	472369,22	2267912,68
643	472369,53	2267910,55
644	472369,86	2267908,44
645	472370,22	2267906,35
646	472370,66	2267904,26
647	472371,16	2267902,19
648	472371,73	2267900,13
649	472372,36	2267898,08
650	472373,05	2267896,04

Согласованно

Взам. Инв. №

Подп. и дата

Инв. № подл.

Проект планировки и проект межевания территории
«Дорога местного значения и спортивные лыжные трассы на земельном участке с кадастровым номером 25:25:020802:492 в с. Старосысоевка, Яковлевского района, Приморского края»

Лист

Изм. Код.уч Лист Недок Подп. Дата

651	472373,77	2267894,01
652	472374,53	2267891,98
653	472375,32	2267889,95
654	472376,13	2267887,93
655	472376,95	2267885,91
656	472377,78	2267883,89
657	472378,65	2267881,89
658	472379,55	2267879,91
659	472380,50	2267877,97
660	472381,51	2267876,07
661	472382,60	2267874,22
662	472383,77	2267872,43
663	472385,04	2267870,72
664	472386,42	2267869,08
665	472387,86	2267867,48
666	472389,31	2267865,88
667	472390,71	2267864,24
668	472392,01	2267862,52
669	472393,18	2267860,71
670	472394,18	2267858,80
671	472395,01	2267856,82
672	472395,76	2267854,80
673	472396,52	2267852,78
674	472397,39	2267850,82
675	472398,36	2267848,89
676	472399,37	2267846,99
677	472400,38	2267845,08
678	472401,34	2267843,16
679	472402,21	2267841,19
680	472402,97	2267839,18
681	472403,62	2267837,13
682	472404,21	2267835,06
683	472404,76	2267832,97
684	472405,26	2267830,87
685	472405,59	2267828,75
686	472405,71	2267826,60
687	472405,72	2267824,45
688	472405,73	2267822,29
689	472405,87	2267820,15
690	472406,19	2267818,02
691	472406,62	2267815,91
692	472407,12	2267813,81
693	472407,65	2267811,71
694	472408,17	2267809,62
695	472408,68	2267807,53
696	472409,19	2267805,44
697	472409,69	2267803,35
698	472410,21	2267801,26
699	472410,78	2267799,19
700	472411,45	2267797,15
701	472412,20	2267795,13
702	472412,97	2267793,12
703	472413,74	2267791,10
704	472414,52	2267789,09
705	472415,41	2267787,13

706	472416,47	2267785,26
707	472417,66	2267783,47
708	472418,92	2267781,72
709	472420,21	2267779,99
710	472421,53	2267778,29
711	472422,89	2267776,62
712	472424,30	2267775,00
713	472425,74	2267773,40
714	472427,22	2267771,84
715	472428,71	2267770,28
716	472430,22	2267768,75
717	472431,77	2267767,25
718	472433,35	2267765,80
719	472434,98	2267764,39
720	472436,61	2267762,98
721	472438,23	2267761,57
722	472439,84	2267760,13
723	472441,43	2267758,69
724	472443,03	2267757,25
725	472444,64	2267755,82
726	472446,26	2267754,41
727	472447,89	2267752,99
728	472449,51	2267751,58
729	472451,15	2267750,19
730	472452,81	2267748,82
731	472454,50	2267747,48
732	472456,21	2267746,18
733	472457,96	2267744,93
734	472459,73	2267743,70
735	472461,51	2267742,49
736	472463,29	2267741,28
737	472465,08	2267740,06
738	472466,87	2267738,86
739	472468,69	2267737,72
740	472470,55	2267736,64
741	472472,47	2267735,68
742	472474,43	2267734,79
743	472476,40	2267733,92
744	472478,35	2267733,00
745	472480,28	2267732,04
746	472482,20	2267731,08
747	472484,13	2267730,12
748	472486,07	2267729,19
749	472488,03	2267728,30
750	472490,00	2267727,45
751	472491,98	2267726,60
752	472493,95	2267725,74
753	472495,91	2267724,83
754	472497,85	2267723,91
755	472499,79	2267722,98
756	472501,74	2267722,06
757	472503,70	2267721,17
758	472505,68	2267720,33
759	472507,68	2267719,54
760	472509,69	2267718,77

761	472511,70	2267718,00
762	472513,71	2267717,22
763	472515,70	2267716,42
764	472517,70	2267715,61
765	472519,69	2267714,80
766	472521,69	2267714,00
767	472523,69	2267713,21
768	472525,70	2267712,44
769	472527,72	2267711,70
770	472529,75	2267710,98
771	472531,78	2267710,27
772	472533,81	2267709,56
773	472535,84	2267708,83
774	472537,85	2267708,08
775	472539,86	2267707,29
776	472541,86	2267706,49
777	472543,85	2267705,69
778	472545,85	2267704,89
779	472547,84	2267704,07
780	472549,81	2267703,19
781	472551,75	2267702,26
782	472553,67	2267701,29
783	472555,60	2267700,33
784	472557,56	2267699,44
785	472559,55	2267698,64
786	472561,58	2267697,90
787	472563,59	2267697,14
788	472565,55	2267696,27
789	472567,48	2267695,29
790	472569,40	2267694,32
791	472571,37	2267693,47
792	472573,39	2267692,73
793	472575,39	2267691,93
794	472577,32	2267690,98
795	472579,20	2267689,92
796	472581,06	2267688,83
797	472582,90	2267687,72
798	472584,75	2267686,62
799	472586,60	2267685,51
800	472588,45	2267684,42
801	472590,32	2267683,35
802	472592,20	2267682,30
803	472594,10	2267681,29
804	472596,01	2267680,31
805	472597,95	2267679,37
806	472599,92	2267678,49
807	472601,90	2267677,66
808	472603,91	2267676,88
809	472605,94	2267676,16
810	472607,98	2267675,47
811	472610,02	2267674,80
812	472612,06	2267674,12
813	472614,09	2267673,39
814	472616,09	2267672,60
815	472618,08	2267671,79

Согласованно

Взам. Инв. №

Подп. и дата

Инв. № подл.

Проект планировки и проект межевания территории
«Дорога местного значения и спортивные лыжные трассы на земельном участке с кадастровым номером 25:25:020802:492 в с. Старосысоевка, Яковлевского района, Приморского края»

Лист

Изм. Код.уч Лист Недок Подп. Дата

816	472620,07	2267670,97
817	472622,07	2267670,17
818	472624,07	2267669,38
819	472626,07	2267668,56
820	472628,04	2267667,70
821	472629,99	2267666,80
822	472631,93	2267665,86
823	472633,87	2267664,94
824	472635,83	2267664,04
825	472637,79	2267663,16
826	472639,76	2267662,29
827	472641,73	2267661,43
828	472643,70	2267660,56
829	472645,68	2267659,70
830	472647,67	2267658,88
831	472649,68	2267658,12
832	472651,72	2267657,45
833	472653,79	2267656,84
834	472655,86	2267656,24
835	472657,91	2267655,60
836	472659,95	2267654,90
837	472661,96	2267654,14
838	472663,96	2267653,34
839	472665,95	2267652,52
840	472667,94	2267651,68
841	472669,92	2267650,85
842	472671,90	2267650,01
843	472673,90	2267649,20
844	472675,90	2267648,41
845	472677,91	2267647,67
846	472679,95	2267646,96
847	472681,99	2267646,27
848	472684,03	2267645,60
849	472686,08	2267644,94
850	472688,14	2267644,30
851	472690,21	2267643,71
852	472692,29	2267643,16
853	472694,37	2267642,62
854	472696,45	2267642,07
855	472698,51	2267641,46
856	472700,56	2267640,79
857	472702,58	2267640,07
858	472704,59	2267639,31
859	472706,60	2267638,51
860	472708,60	2267637,71
861	472710,59	2267636,89
862	472712,59	2267636,09
863	472714,60	2267635,30
864	472716,62	2267634,55
865	472718,65	2267633,83
866	472720,70	2267633,18
867	472722,76	2267632,58
868	472724,84	2267632,05
869	472726,94	2267631,55
870	472729,04	2267631,07

871	472731,14	2267630,60
872	472733,24	2267630,10
873	472735,33	2267629,60
874	472737,42	2267629,08
875	472739,50	2267628,56
876	472741,59	2267628,04
877	472743,68	2267627,53
878	472745,78	2267627,04
879	472747,88	2267626,57
880	472749,99	2267626,15
881	472752,11	2267625,75
882	472754,22	2267625,35
883	472756,33	2267624,91
884	472758,42	2267624,43
885	472760,51	2267623,90
886	472762,59	2267623,36
887	472764,68	2267622,84
888	472766,78	2267622,35
889	472768,88	2267621,90
890	472770,99	2267621,48
891	472773,11	2267621,09
892	472775,23	2267620,73
893	472777,36	2267620,39
894	472779,49	2267620,07
895	472781,62	2267619,77
896	472783,75	2267619,46
897	472785,88	2267619,16
898	472788,01	2267618,85
899	472790,14	2267618,53
900	472792,26	2267618,20
901	472794,39	2267617,86
902	472796,51	2267617,50
903	472798,63	2267617,12
904	472800,74	2267616,71
905	472802,85	2267616,27
906	472804,95	2267615,79
907	472807,04	2267615,28
908	472809,12	2267614,74
909	472811,20	2267614,17
910	472813,28	2267613,61
911	472815,36	2267613,07
912	472817,46	2267612,57
913	472819,56	2267612,14
914	472821,68	2267611,77
915	472823,81	2267611,42
916	472825,93	2267611,07
917	472828,04	2267610,66
918	472830,14	2267610,17
919	472832,22	2267609,62
920	472834,29	2267609,00
921	472836,34	2267608,35
922	472838,37	2267607,66
923	472840,40	2267606,96
924	472842,43	2267606,23
925	472844,46	2267605,49

926	472846,49	2267604,72
927	472848,45	2267603,85
928	472850,30	2267602,78
929	472852,02	2267601,50
930	472853,66	2267600,10
931	472855,28	2267598,65
932	472856,92	2267597,21
933	472858,54	2267595,75
934	472860,08	2267594,24
935	472861,50	2267592,65
936	472862,77	2267590,94
937	472863,86	2267589,10
938	472864,85	2267587,19
939	472865,84	2267585,26
940	472866,90	2267583,38
941	472868,07	2267581,56
942	472869,33	2267579,82
943	472870,68	2267578,14
944	472872,10	2267576,51
945	472873,59	2267574,95
946	472875,14	2267573,45
947	472876,75	2267572,02
948	472878,41	2267570,65
949	472880,13	2267569,35
950	472881,90	2267568,13
951	472883,72	2267566,97
952	472885,57	2267565,86
953	472887,45	2267564,81
954	472889,36	2267563,80
955	472891,28	2267562,83
956	472893,22	2267561,90
957	472895,18	2267561,00
958	472897,15	2267560,13
959	472899,13	2267559,31
960	472901,14	2267558,52
961	472903,15	2267557,77
962	472905,17	2267557,03
963	472907,20	2267556,31
964	472909,23	2267555,58
965	472911,25	2267554,84
966	472913,27	2267554,09
967	472915,28	2267553,33
968	472917,29	2267552,57
969	472919,30	2267551,80
970	472921,32	2267551,04
971	472923,33	2267550,28
972	472925,35	2267549,53
973	472927,37	2267548,79
974	472929,40	2267548,07
975	472931,43	2267547,36
976	472933,46	2267546,67
977	472935,50	2267545,98
978	472937,54	2267545,29
979	472939,58	2267544,60
980	472941,62	2267543,90

Согласованно

Взам. Инв. №

Подп. и дата

Инв. № подл.

Проект планировки и проект межевания территории
«Дорога местного значения и спортивные лыжные трассы на земельном участке с кадастровым номером 25:25:020802:492 в с. Старосысоевка, Яковлевского района, Приморского края»

Лист

Изм. Код.уч Лист Недок Подп. Дата

981	472943,65	2267543,19
982	472945,68	2267542,47
983	472947,70	2267541,72
984	472949,70	2267540,94
985	472951,69	2267540,12
986	472953,67	2267539,26
987	472955,63	2267538,36
988	472957,56	2267537,40
989	472959,50	2267536,44
990	472961,43	2267535,50
991	472963,39	2267534,62
992	472965,38	2267533,84
993	472967,41	2267533,17
994	472969,48	2267532,59
995	472971,57	2267532,10
996	472973,69	2267531,67
997	472975,81	2267531,28
998	472977,95	2267530,91
999	472980,08	2267530,55
1000	472982,21	2267530,16
1001	472984,33	2267529,75
1002	472986,44	2267529,30
1003	472988,54	2267528,84
1004	472990,63	2267528,37
1005	472992,73	2267527,90
1006	472994,83	2267527,45
1007	472996,94	2267527,00
1008	472999,05	2267526,57
1009	473001,16	2267526,15
1010	473003,27	2267525,74
1011	473005,39	2267525,33
1012	473007,50	2267524,94
1013	473009,62	2267524,55
1014	473011,74	2267524,16
1015	473013,86	2267523,79
1016	473015,98	2267523,44
1017	473018,11	2267523,10
1018	473020,24	2267522,79
1019	473022,37	2267522,51
1020	473024,51	2267522,25
1021	473026,65	2267522,01
1022	473028,79	2267521,79
1023	473030,93	2267521,56
1024	473033,07	2267521,33
1025	473035,21	2267521,09
1026	473037,34	2267520,82
1027	473039,47	2267520,52
1028	473041,60	2267520,17
1029	473043,71	2267519,79
1030	473045,82	2267519,37
1031	473047,93	2267518,92
1032	473050,03	2267518,46
1033	473052,13	2267517,97
1034	473054,23	2267517,48
1035	473056,32	2267516,99

1036	473058,42	2267516,49
1037	473060,51	2267516,00
1038	473062,61	2267515,50
1039	473064,70	2267515,01
1040	473066,80	2267514,52
1041	473068,89	2267514,03
1042	473070,99	2267513,55
1043	473073,09	2267513,07
1044	473075,19	2267512,60
1045	473077,29	2267512,12
1046	473079,38	2267511,65
1047	473081,48	2267511,18
1048	473083,58	2267510,70
1049	473085,68	2267510,21
1050	473087,77	2267509,71
1051	473089,86	2267509,20
1052	473091,95	2267508,67
1053	473094,03	2267508,12
1054	473096,11	2267507,56
1055	473098,19	2267507,00
1056	473100,28	2267506,46
1057	473102,37	2267505,95
1058	473104,47	2267505,49
1059	473106,58	2267505,10
1060	473108,71	2267504,78
1061	473110,85	2267504,52
1062	473112,99	2267504,31
1063	473115,14	2267504,14
1064	473117,29	2267503,99
1065	473119,43	2267503,85
1066	473121,57	2267503,72
1067	473123,71	2267503,60
1068	473125,86	2267503,48
1069	473128,03	2267503,35
1070	473130,20	2267503,23
1071	473132,38	2267503,14
1072	473134,55	2267503,14
1073	473136,69	2267503,29
1074	473138,80	2267503,63
1075	473140,85	2267504,20
1076	473142,86	2267504,99
1077	473144,82	2267505,93
1078	473146,73	2267506,97
1079	473148,60	2267508,11
1080	473150,41	2267509,32
1081	473152,16	2267510,62
1082	473153,84	2267512,01
1083	473155,46	2267513,47
1084	473156,99	2267515,00
1085	473158,45	2267516,61
1086	473159,81	2267518,29
1087	473161,08	2267520,04
1088	473162,25	2267521,85
1089	473163,35	2267523,71
1090	473164,41	2267525,60

1091	473165,45	2267527,49
1092	473166,52	2267529,35
1093	473167,65	2267531,18
1094	473168,88	2267532,94
1095	473170,21	2267534,62
1096	473171,62	2267536,25
1097	473173,04	2267537,86
1098	473174,43	2267539,51
1099	473175,73	2267541,22
1100	473176,96	2267542,99
1101	473178,13	2267544,79
1102	473179,27	2267546,63
1103	473180,40	2267548,46
1104	473181,53	2267550,30
1105	473182,66	2267552,14
1106	473183,78	2267553,98
1107	473184,87	2267555,83
1108	473185,92	2267557,71
1109	473186,92	2267559,61
1110	473187,86	2267561,53
1111	473188,76	2267563,49
1112	473189,61	2267565,46
1113	473190,43	2267567,45
1114	473191,22	2267569,46
1115	473191,99	2267571,47
1116	473192,74	2267573,49
1117	473193,50	2267575,52
1118	473194,25	2267577,54
1119	473195,02	2267579,55
1120	473195,79	2267581,56
1121	473196,57	2267583,57
1122	473197,36	2267585,57
1123	473198,15	2267587,58
1124	473198,94	2267589,58
1125	473199,72	2267591,58
1126	473200,49	2267593,59
1127	473201,24	2267595,60
1128	473201,99	2267597,62
1129	473202,71	2267599,65
1130	473203,42	2267601,68
1131	473204,12	2267603,72
1132	473204,81	2267605,76
1133	473205,49	2267607,80
1134	473206,17	2267609,84
1135	473206,84	2267611,89
1136	473207,51	2267613,93
1137	473208,17	2267615,98
1138	473208,84	2267618,02
1139	473209,51	2267620,06
1140	473210,17	2267622,10
1141	473210,84	2267624,14
1142	473211,51	2267626,17
1143	473212,17	2267628,21
1144	473212,84	2267630,25
1145	473213,51	2267632,30

Согласованно

Взам. Инв. №

Подп. и дата

Инв. № подл.

Проект планировки и проект межевания территории
«Дорога местного значения и спортивные лыжные трассы на земельном участке с кадастровым номером 25:25:020802:492 в с. Старосысоевка, Яковлевского района, Приморского края»

Лист

Изм. Код.уч Лист Недок Подп. Дата

1146	473214,17	2267634,34
1147	473214,83	2267636,39
1148	473215,49	2267638,44
1149	473216,15	2267640,49
1150	473216,81	2267642,55
1151	473217,47	2267644,61
1152	473218,12	2267646,68
1153	473218,77	2267648,75
1154	473219,42	2267650,83
1155	473220,06	2267652,91
1156	473220,70	2267654,98
1157	473221,33	2267657,05
1158	473221,96	2267659,10
1159	473222,57	2267661,14
1160	473223,17	2267663,15
1161	473223,76	2267665,14
1162	473224,33	2267667,14
1163	473224,86	2267669,15
1164	473225,35	2267671,22
1165	473225,77	2267673,35
1166	473226,12	2267675,59
1167	473226,39	2267677,94
1168	473226,62	2267680,37
1169	473226,95	2267682,71
1170	473227,53	2267684,78
1171	473228,51	2267686,42
1172	473230,01	2267687,46
1173	473231,99	2267687,94
1174	473234,29	2267688,02
1175	473236,72	2267687,87
1176	473239,12	2267687,60
1177	473241,20	2267687,00
1178	473242,64	2267685,73
1179	473243,37	2267683,74
1180	473243,64	2267681,42
1181	473243,70	2267679,13
1182	473243,63	2267676,95
1183	473243,43	2267674,85
1184	473243,10	2267672,79
1185	473242,65	2267670,72
1186	473242,10	2267668,65
1187	473241,49	2267666,57
1188	473240,83	2267664,50
1189	473240,18	2267662,43
1190	473239,53	2267660,37
1191	473238,90	2267658,31
1192	473238,28	2267656,25
1193	473237,68	2267654,19
1194	473237,10	2267652,12
1195	473236,54	2267650,05
1196	473236,01	2267647,97
1197	473235,51	2267645,87
1198	473235,05	2267643,77
1199	473234,62	2267641,65
1200	473234,23	2267639,53

1201	473233,89	2267637,41
1202	473233,60	2267635,27
1203	473233,35	2267633,14
1204	473233,16	2267630,99
1205	473232,99	2267628,85
1206	473232,84	2267626,70
1207	473232,68	2267624,55
1208	473232,51	2267622,41
1209	473232,29	2267620,26
1210	473232,02	2267618,12
1211	473231,66	2267616,00
1212	473231,19	2267613,91
1213	473230,64	2267611,83
1214	473230,03	2267609,76
1215	473229,42	2267607,70
1216	473228,82	2267605,62
1217	473228,29	2267603,54
1218	473227,83	2267601,44
1219	473227,44	2267599,32
1220	473227,11	2267597,19
1221	473226,81	2267595,06
1222	473226,56	2267592,91
1223	473226,34	2267590,76
1224	473226,18	2267588,62
1225	473226,08	2267586,48
1226	473226,05	2267584,34
1227	473226,10	2267582,21
1228	473226,24	2267580,07
1229	473226,50	2267577,90
1230	473226,87	2267575,69
1231	473227,42	2267573,52
1232	473228,20	2267571,48
1233	473229,29	2267569,67
1234	473230,73	2267568,17
1235	473232,50	2267566,99
1236	473234,48	2267566,05
1237	473236,57	2267565,25
1238	473238,67	2267564,54
1239	473240,75	2267563,86
1240	473242,81	2267563,23
1241	473244,86	2267562,63
1242	473246,91	2267562,06
1243	473248,97	2267561,51
1244	473251,03	2267560,99
1245	473253,11	2267560,48
1246	473255,20	2267559,99
1247	473257,30	2267559,53
1248	473259,41	2267559,08
1249	473261,53	2267558,67
1250	473263,66	2267558,27
1251	473265,79	2267557,91
1252	473267,92	2267557,58
1253	473270,06	2267557,27
1254	473272,20	2267556,99
1255	473274,34	2267556,71

1256	473276,47	2267556,45
1257	473278,61	2267556,19
1258	473280,74	2267555,91
1259	473282,86	2267555,63
1260	473284,98	2267555,32
1261	473287,10	2267554,99
1262	473289,21	2267554,66
1263	473291,33	2267554,34
1264	473293,46	2267554,07
1265	473295,60	2267553,85
1266	473297,77	2267553,72
1267	473299,97	2267553,67
1268	473302,18	2267553,76
1269	473304,38	2267554,00
1270	473306,52	2267554,44
1271	473308,55	2267555,12
1272	473310,43	2267556,09
1273	473312,13	2267557,35
1274	473313,70	2267558,82
1275	473315,19	2267560,42
1276	473316,66	2267562,05
1277	473318,14	2267563,65
1278	473319,63	2267565,21
1279	473321,12	2267566,76
1280	473322,58	2267568,32
1281	473324,01	2267569,91
1282	473325,38	2267571,57
1283	473326,70	2267573,29
1284	473327,98	2267575,04
1285	473329,26	2267576,79
1286	473330,58	2267578,51
1287	473331,97	2267580,14
1288	473333,47	2267581,66
1289	473335,10	2267583,03
1290	473336,85	2267584,27
1291	473338,67	2267585,43
1292	473340,51	2267586,58
1293	473342,32	2267587,76
1294	473344,05	2267589,04
1295	473345,68	2267590,42
1296	473347,24	2267591,90
1297	473348,76	2267593,43
1298	473350,26	2267594,98
1299	473351,77	2267596,54
1300	473353,31	2267598,06
1301	473354,87	2267599,56
1302	473356,43	2267601,05
1303	473357,99	2267602,55
1304	473359,51	2267604,07
1305	473360,98	2267605,63
1306	473362,39	2267607,25
1307	473363,70	2267608,93
1308	473364,94	2267610,68
1309	473366,09	2267612,49
1310	473367,19	2267614,34

Согласовано

Взам. Инв. №

Подп. и дата

Инв. № подл.

Проект планировки и проект межевания территории
«Дорога местного значения и спортивные лыжные трассы на земельном участке с кадастровым номером 25:25:020802:492 в с. Старосысоевка, Яковлевского района, Приморского края»

Лист

Изм. Кол.уч Лист Недок Подп. Дата

1311	473368,25	2267616,23
1312	473369,28	2267618,13
1313	473370,29	2267620,05
1314	473371,31	2267621,95
1315	473372,34	2267623,84
1316	473373,39	2267625,70
1317	473374,46	2267627,54
1318	473375,55	2267629,38
1319	473376,63	2267631,22
1320	473377,69	2267633,08
1321	473378,74	2267634,97
1322	473379,76	2267636,91
1323	473380,74	2267638,90
1324	473381,62	2267640,94
1325	473382,28	2267643,01
1326	473382,61	2267645,10
1327	473382,47	2267647,17
1328	473381,92	2267649,23
1329	473381,08	2267651,26
1330	473380,07	2267653,24
1331	473379,00	2267655,19
1332	473377,96	2267657,10
1333	473376,99	2267659,01
1334	473376,13	2267660,96
1335	473375,39	2267662,96
1336	473374,75	2267665,01
1337	473374,13	2267667,08
1338	473373,48	2267669,15
1339	473372,75	2267671,18
1340	473371,87	2267673,15
1341	473370,80	2267675,03
1342	473369,61	2267676,87
1343	473368,44	2267678,69
1344	473367,42	2267680,57
1345	473366,67	2267682,54
1346	473366,27	2267684,63
1347	473366,14	2267686,80
1348	473366,19	2267689,00
1349	473366,35	2267691,18
1350	473366,58	2267693,34
1351	473366,85	2267695,47
1352	473367,16	2267697,59
1353	473367,48	2267699,71
1354	473367,82	2267701,82
1355	473368,14	2267703,94
1356	473368,46	2267706,07
1357	473368,77	2267708,20
1358	473369,07	2267710,33
1359	473369,37	2267712,47
1360	473369,67	2267714,60
1361	473369,97	2267716,74
1362	473370,27	2267718,87
1363	473370,57	2267721,00
1364	473370,87	2267723,13
1365	473371,18	2267725,26

1366	473371,49	2267727,39
1367	473371,81	2267729,51
1368	473372,13	2267731,64
1369	473372,46	2267733,77
1370	473372,77	2267735,90
1371	473373,07	2267738,03
1372	473373,34	2267740,17
1373	473373,59	2267742,30
1374	473373,80	2267744,45
1375	473373,98	2267746,59
1376	473374,13	2267748,74
1377	473374,25	2267750,89
1378	473374,35	2267753,04
1379	473374,43	2267755,19
1380	473374,50	2267757,33
1381	473374,57	2267759,48
1382	473374,64	2267761,63
1383	473374,72	2267763,78
1384	473374,83	2267765,94
1385	473374,98	2267768,11
1386	473375,18	2267770,29
1387	473375,46	2267772,44
1388	473375,86	2267774,57
1389	473376,38	2267776,65
1390	473377,06	2267778,67
1391	473377,91	2267780,63
1392	473378,92	2267782,52
1393	473380,03	2267784,37
1394	473381,22	2267786,19
1395	473382,42	2267788,00
1396	473383,62	2267789,80
1397	473384,81	2267791,60
1398	473385,98	2267793,40
1399	473387,15	2267795,21
1400	473388,30	2267797,02
1401	473389,45	2267798,84
1402	473390,58	2267800,66
1403	473391,71	2267802,49
1404	473392,83	2267804,33
1405	473393,93	2267806,18
1406	473395,01	2267808,04
1407	473396,07	2267809,91
1408	473397,10	2267811,80
1409	473398,09	2267813,71
1410	473399,05	2267815,64
1411	473399,98	2267817,59
1412	473400,86	2267819,55
1413	473401,70	2267821,53
1414	473402,50	2267823,53
1415	473403,27	2267825,55
1416	473404,00	2267827,57
1417	473404,69	2267829,61
1418	473405,35	2267831,66
1419	473405,97	2267833,73
1420	473406,57	2267835,80

1421	473407,13	2267837,88
1422	473407,66	2267839,96
1423	473408,16	2267842,05
1424	473408,64	2267844,14
1425	473409,10	2267846,24
1426	473409,52	2267848,34
1427	473409,91	2267850,46
1428	473410,27	2267852,60
1429	473410,60	2267854,75
1430	473410,86	2267856,91
1431	473411,03	2267859,07
1432	473411,04	2267861,22
1433	473410,88	2267863,36
1434	473410,49	2267865,47
1435	473409,88	2267867,54
1436	473409,07	2267869,55
1437	473408,07	2267871,49
1438	473406,90	2267873,35
1439	473405,59	2267875,10
1440	473404,15	2267876,73
1441	473402,59	2267878,25
1442	473400,93	2267879,65
1443	473399,18	2267880,94
1444	473397,35	2267882,12
1445	473395,45	2267883,19
1446	473393,50	2267884,15
1447	473391,50	2267885,00
1448	473389,46	2267885,75
1449	473387,40	2267886,41
1450	473385,32	2267886,97
1451	473383,21	2267887,44
1452	473381,09	2267887,84
1453	473378,96	2267888,16
1454	473376,82	2267888,42
1455	473374,68	2267888,61
1456	473372,53	2267888,76
1457	473370,38	2267888,85
1458	473368,23	2267888,90
1459	473366,08	2267888,91
1460	473363,93	2267888,88
1461	473361,77	2267888,82
1462	473359,61	2267888,73
1463	473357,45	2267888,63
1464	473355,30	2267888,50
1465	473353,14	2267888,35
1466	473350,99	2267888,17
1467	473348,84	2267887,96
1468	473346,69	2267887,72
1469	473344,56	2267887,43
1470	473342,44	2267887,09
1471	473340,33	2267886,71
1472	473338,23	2267886,27
1473	473336,15	2267885,77
1474	473334,08	2267885,22
1475	473332,02	2267884,62

Согласованно

Взам. Инв. №

Подп. и дата

Инв. № подл.

Проект планировки и проект межевания территории
«Дорога местного значения и спортивные лыжные трассы на земельном участке с кадастровым номером 25:25:020802:492 в с. Старосысоевка, Яковлевского района, Приморского края»

Лист

Изм. Код.уч Лист Недок Подп. Дата

1476	473329,96	2267883,98
1477	473327,92	2267883,31
1478	473325,87	2267882,61
1479	473323,82	2267881,89
1480	473321,77	2267881,16
1481	473319,72	2267880,41
1482	473317,70	2267879,62
1483	473315,70	2267878,76
1484	473313,76	2267877,83
1485	473311,87	2267876,81
1486	473310,06	2267875,66
1487	473308,35	2267874,39
1488	473306,73	2267872,98
1489	473305,19	2267871,46
1490	473303,73	2267869,87
1491	473302,33	2267868,21
1492	473301,01	2267866,51
1493	473299,76	2267864,76
1494	473298,59	2267862,95
1495	473297,52	2267861,09
1496	473296,53	2267859,18
1497	473295,58	2267857,25
1498	473294,66	2267855,30
1499	473293,75	2267853,34
1500	473292,86	2267851,38
1501	473291,98	2267849,42
1502	473291,11	2267847,45
1503	473290,24	2267845,48
1504	473289,39	2267843,51
1505	473288,54	2267841,53
1506	473287,70	2267839,55
1507	473286,86	2267837,57
1508	473286,04	2267835,58
1509	473285,22	2267833,59
1510	473284,40	2267831,60
1511	473283,60	2267829,60
1512	473282,81	2267827,60
1513	473282,03	2267825,59
1514	473281,26	2267823,58
1515	473280,50	2267821,57
1516	473279,75	2267819,55
1517	473279,01	2267817,53
1518	473278,28	2267815,51
1519	473277,56	2267813,48
1520	473276,84	2267811,45
1521	473276,13	2267809,42
1522	473275,42	2267807,39
1523	473274,71	2267805,35
1524	473274,01	2267803,32
1525	473273,31	2267801,28
1526	473272,62	2267799,24
1527	473271,93	2267797,21
1528	473271,24	2267795,17
1529	473270,56	2267793,12
1530	473269,89	2267791,08

1531	473269,23	2267789,04
1532	473268,57	2267786,99
1533	473267,91	2267784,94
1534	473267,25	2267782,90
1535	473266,59	2267780,85
1536	473265,93	2267778,80
1537	473265,26	2267776,76
1538	473264,57	2267774,72
1539	473263,88	2267772,68
1540	473263,16	2267770,64
1541	473262,43	2267768,60
1542	473261,69	2267766,57
1543	473260,92	2267764,55
1544	473260,15	2267762,52
1545	473259,36	2267760,51
1546	473258,56	2267758,49
1547	473257,75	2267756,49
1548	473256,93	2267754,49
1549	473256,11	2267752,49
1550	473255,28	2267750,50
1551	473254,45	2267748,53
1552	473253,61	2267746,55
1553	473252,78	2267744,59
1554	473251,94	2267742,63
1555	473251,11	2267740,69
1556	473250,28	2267738,75
1557	473249,45	2267736,82
1558	473248,61	2267734,88
1559	473247,76	2267732,93
1560	473246,89	2267730,97
1561	473245,99	2267728,98
1562	473245,06	2267726,96
1563	473244,10	2267724,91
1564	473243,07	2267722,85
1565	473241,95	2267720,87
1566	473240,71	2267719,05
1567	473239,30	2267717,46
1568	473237,69	2267716,20
1569	473235,84	2267715,32
1570	473233,80	2267714,79
1571	473231,63	2267714,49
1572	473229,39	2267714,29
1573	473227,16	2267714,12
1574	473225,02	2267714,20
1575	473223,06	2267714,94
1576	473221,34	2267716,30
1577	473219,90	2267717,99
1578	473218,77	2267719,84
1579	473217,97	2267721,83
1580	473217,49	2267723,91
1581	473217,28	2267726,05
1582	473217,31	2267728,24
1583	473217,51	2267730,42
1584	473217,84	2267732,57
1585	473218,27	2267734,69

1586	473218,79	2267736,78
1587	473219,38	2267738,84
1588	473220,03	2267740,89
1589	473220,72	2267742,92
1590	473221,44	2267744,95
1591	473222,19	2267746,96
1592	473222,96	2267748,97
1593	473223,74	2267750,98
1594	473224,53	2267752,99
1595	473225,31	2267754,99
1596	473226,09	2267757,00
1597	473226,85	2267759,02
1598	473227,59	2267761,04
1599	473228,32	2267763,07
1600	473229,05	2267765,09
1601	473229,77	2267767,12
1602	473230,48	2267769,15
1603	473231,20	2267771,18
1604	473231,92	2267773,21
1605	473232,65	2267775,23
1606	473233,40	2267777,25
1607	473234,15	2267779,26
1608	473234,92	2267781,27
1609	473235,70	2267783,27
1610	473236,50	2267785,27
1611	473237,31	2267787,26
1612	473238,12	2267789,25
1613	473238,95	2267791,24
1614	473239,78	2267793,23
1615	473240,62	2267795,22
1616	473241,46	2267797,22
1617	473242,28	2267799,22
1618	473243,07	2267801,22
1619	473243,82	2267803,24
1620	473244,53	2267805,28
1621	473245,17	2267807,33
1622	473245,74	2267809,39
1623	473246,22	2267811,48
1624	473246,63	2267813,59
1625	473246,97	2267815,72
1626	473247,27	2267817,85
1627	473247,55	2267819,99
1628	473247,81	2267822,14
1629	473248,06	2267824,28
1630	473248,32	2267826,41
1631	473248,56	2267828,55
1632	473248,78	2267830,69
1633	473248,99	2267832,83
1634	473249,16	2267834,98
1635	473249,31	2267837,12
1636	473249,40	2267839,28
1637	473249,43	2267841,43
1638	473249,35	2267843,58
1639	473249,15	2267845,73
1640	473248,79	2267847,87

Согласовано

Взам. Инв. №

Подп. и дата

Инв. № подл.

Проект планировки и проект межевания территории
«Дорога местного значения и спортивные лыжные трассы на земельном участке с кадастровым номером 25:25:020802:492 в с. Старосысоевка, Яковлевского района, Приморского края»

Лист

Изм. Код.уч Лист Недок Подп. Дата

1641	473248,27	2267849,97
1642	473247,58	2267852,02
1643	473246,68	2267853,99
1644	473245,59	2267855,86
1645	473244,31	2267857,62
1646	473242,86	2267859,26
1647	473241,27	2267860,74
1648	473239,54	2267862,07
1649	473237,71	2267863,22
1650	473235,79	2267864,20
1651	473233,79	2267865,03
1652	473231,74	2267865,72
1653	473229,66	2267866,30
1654	473227,55	2267866,79
1655	473225,44	2267867,20
1656	473223,31	2267867,53
1657	473221,17	2267867,81
1658	473219,03	2267868,03
1659	473216,88	2267868,21
1660	473214,73	2267868,36
1661	473212,58	2267868,49
1662	473210,43	2267868,61
1663	473208,28	2267868,70
1664	473206,13	2267868,78
1665	473203,99	2267868,83
1666	473201,84	2267868,86
1667	473199,70	2267868,87
1668	473197,55	2267868,87
1669	473195,40	2267868,86
1670	473193,25	2267868,85
1671	473191,09	2267868,83
1672	473188,92	2267868,81
1673	473186,75	2267868,79
1674	473184,57	2267868,74
1675	473182,41	2267868,63
1676	473180,26	2267868,41
1677	473178,15	2267868,03
1678	473176,07	2267867,47
1679	473174,06	2267866,68
1680	473172,14	2267865,66
1681	473170,35	2267864,43
1682	473168,74	2267863,00
1683	473167,30	2267861,40
1684	473165,95	2267859,72
1685	473164,59	2267858,04
1686	473163,18	2267856,41
1687	473161,75	2267854,80
1688	473160,35	2267853,17
1689	473159,02	2267851,47
1690	473157,82	2267849,69
1691	473156,76	2267847,80
1692	473155,84	2267845,84
1693	473155,07	2267843,81
1694	473154,44	2267841,73
1695	473153,97	2267839,61

1696	473153,64	2267837,48
1697	473153,43	2267835,34
1698	473153,33	2267833,19
1699	473153,30	2267831,03
1700	473153,31	2267828,87
1701	473153,34	2267826,72
1702	473153,38	2267824,57
1703	473153,41	2267822,42
1704	473153,46	2267820,27
1705	473153,52	2267818,11
1706	473153,60	2267815,96
1707	473153,69	2267813,80
1708	473153,77	2267811,64
1709	473153,79	2267809,49
1710	473153,71	2267807,34
1711	473153,50	2267805,21
1712	473153,16	2267803,09
1713	473152,72	2267800,98
1714	473152,23	2267798,88
1715	473151,75	2267796,77
1716	473151,25	2267794,67
1717	473150,69	2267792,59
1718	473150,02	2267790,55
1719	473149,21	2267788,58
1720	473148,30	2267786,63
1721	473147,33	2267784,71
1722	473146,35	2267782,78
1723	473145,40	2267780,83
1724	473144,50	2267778,85
1725	473143,59	2267776,90
1726	473142,58	2267775,01
1727	473141,41	2267773,24
1728	473140,06	2267771,58
1729	473138,59	2267770,01
1730	473137,06	2267768,47
1731	473135,52	2267766,94
1732	473134,04	2267765,36
1733	473132,66	2267763,71
1734	473131,40	2267761,97
1735	473130,22	2267760,17
1736	473129,08	2267758,33
1737	473127,96	2267756,49
1738	473126,82	2267754,66
1739	473125,65	2267752,85
1740	473124,46	2267751,06
1741	473123,25	2267749,28
1742	473122,01	2267747,52
1743	473120,75	2267745,77
1744	473119,45	2267744,05
1745	473118,10	2267742,37
1746	473116,69	2267740,74
1747	473115,22	2267739,18
1748	473113,68	2267737,68
1749	473112,09	2267736,23
1750	473110,48	2267734,80

1751	473108,85	2267733,36
1752	473107,19	2267731,97
1753	473105,46	2267730,68
1754	473103,62	2267729,56
1755	473101,66	2267728,66
1756	473099,56	2267728,05
1757	473097,40	2267727,74
1758	473095,25	2267727,78
1759	473093,14	2267728,17
1760	473091,06	2267728,77
1761	473089,00	2267729,43
1762	473086,93	2267730,09
1763	473084,89	2267730,77
1764	473082,91	2267731,51
1765	473080,96	2267732,32
1766	473079,00	2267733,23
1767	473076,97	2267734,24
1768	473075,11	2267735,46
1769	473073,99	2267737,13
1770	473073,79	2267739,26
1771	473074,02	2267741,54
1772	473074,30	2267743,72
1773	473074,59	2267745,84
1774	473074,91	2267747,92
1775	473075,29	2267750,01
1776	473075,74	2267752,12
1777	473076,27	2267754,22
1778	473076,89	2267756,28
1779	473077,58	2267758,32
1780	473078,30	2267760,36
1781	473078,99	2267762,41
1782	473079,51	2267764,49
1783	473079,75	2267766,62
1784	473079,75	2267768,77
1785	473079,62	2267770,94
1786	473079,47	2267773,09
1787	473079,29	2267775,24
1788	473079,04	2267777,37
1789	473078,67	2267779,49
1790	473078,19	2267781,60
1791	473077,71	2267783,70
1792	473077,36	2267785,81
1793	473077,23	2267787,95
1794	473077,28	2267790,10
1795	473077,46	2267792,26
1796	473077,69	2267794,41
1797	473077,93	2267796,56
1798	473078,14	2267798,70
1799	473078,31	2267800,84
1800	473078,44	2267802,99
1801	473078,53	2267805,14
1802	473078,59	2267807,29
1803	473078,62	2267809,45
1804	473078,63	2267811,60
1805	473078,61	2267813,75

Согласованно

Взам. Инв. №

Подп. и дата

Инв. № подл.

Проект планировки и проект межевания территории
«Дорога местного значения и спортивные лыжные трассы на земельном участке с кадастровым номером 25:25:020802:492 в с. Старосысоевка, Яковлевского района, Приморского края»

Лист

Изм. Код.уч Лист Недок Подп. Дата

1806	473078,54	2267815,90
1807	473078,42	2267818,05
1808	473078,23	2267820,19
1809	473077,98	2267822,33
1810	473077,67	2267824,46
1811	473077,31	2267826,59
1812	473076,90	2267828,71
1813	473076,42	2267830,81
1814	473075,85	2267832,89
1815	473075,18	2267834,93
1816	473074,38	2267836,93
1817	473073,46	2267838,87
1818	473072,45	2267840,78
1819	473071,38	2267842,65
1820	473070,25	2267844,49
1821	473069,11	2267846,31
1822	473067,96	2267848,13
1823	473066,83	2267849,96
1824	473065,74	2267851,82
1825	473064,71	2267853,73
1826	473063,65	2267855,62
1827	473062,45	2267857,40
1828	473061,00	2267858,95
1829	473059,30	2267860,28
1830	473057,44	2267861,42
1831	473055,51	2267862,43
1832	473053,57	2267863,36
1833	473051,62	2267864,25
1834	473049,66	2267865,13
1835	473047,69	2267866,04
1836	473045,71	2267866,97
1837	473043,71	2267867,84
1838	473041,68	2267868,61
1839	473039,63	2267869,20
1840	473037,53	2267869,57
1841	473035,39	2267869,69
1842	473033,23	2267869,68
1843	473031,07	2267869,71
1844	473028,92	2267869,85
1845	473026,78	2267870,06
1846	473024,65	2267870,33
1847	473022,51	2267870,60
1848	473020,37	2267870,85
1849	473018,23	2267871,08
1850	473016,09	2267871,31
1851	473013,95	2267871,55
1852	473011,82	2267871,82
1853	473009,69	2267872,15
1854	473007,58	2267872,54
1855	473005,47	2267872,97
1856	473003,37	2267873,45
1857	473001,27	2267873,97
1858	472999,19	2267874,51
1859	472997,12	2267875,07
1860	472995,05	2267875,65

1861	472992,98	2267876,24
1862	472990,90	2267876,83
1863	472988,83	2267877,43
1864	472986,78	2267878,10
1865	472984,81	2267878,93
1866	472982,92	2267879,93
1867	472981,08	2267881,06
1868	472979,28	2267882,25
1869	472977,46	2267883,43
1870	472975,61	2267884,54
1871	472973,71	2267885,56
1872	472971,78	2267886,51
1873	472969,85	2267887,46
1874	472967,93	2267888,43
1875	472966,06	2267889,48
1876	472964,23	2267890,61
1877	472962,44	2267891,80
1878	472960,66	2267893,02
1879	472958,89	2267894,25
1880	472957,12	2267895,48
1881	472955,33	2267896,68
1882	472953,53	2267897,86
1883	472951,71	2267899,01
1884	472949,88	2267900,14
1885	472948,03	2267901,25
1886	472946,17	2267902,34
1887	472944,31	2267903,41
1888	472942,43	2267904,46
1889	472940,54	2267905,50
1890	472938,66	2267906,53
1891	472936,77	2267907,57
1892	472934,89	2267908,61
1893	472933,02	2267909,67
1894	472931,16	2267910,76
1895	472929,31	2267911,87
1896	472927,48	2267912,99
1897	472925,65	2267914,12
1898	472923,82	2267915,26
1899	472921,99	2267916,39
1900	472920,16	2267917,52
1901	472918,32	2267918,65
1902	472916,48	2267919,77
1903	472914,64	2267920,88
1904	472912,80	2267921,99
1905	472910,95	2267923,09
1906	472909,10	2267924,19
1907	472907,25	2267925,29
1908	472905,40	2267926,40
1909	472903,56	2267927,50
1910	472901,71	2267928,61
1911	472899,87	2267929,72
1912	472898,03	2267930,84
1913	472896,19	2267931,96
1914	472894,36	2267933,08
1915	472892,53	2267934,22

1916	472890,70	2267935,35
1917	472888,87	2267936,49
1918	472887,05	2267937,63
1919	472885,22	2267938,76
1920	472883,38	2267939,89
1921	472881,54	2267941,01
1922	472879,69	2267942,11
1923	472877,84	2267943,20
1924	472875,97	2267944,27
1925	472874,09	2267945,32
1926	472872,20	2267946,35
1927	472870,30	2267947,37
1928	472868,41	2267948,39
1929	472866,51	2267949,42
1930	472864,63	2267950,46
1931	472862,75	2267951,52
1932	472860,90	2267952,61
1933	472859,08	2267953,74
1934	472857,28	2267954,92
1935	472855,50	2267956,13
1936	472853,73	2267957,36
1937	472851,97	2267958,60
1938	472850,21	2267959,84
1939	472848,43	2267961,06
1940	472846,64	2267962,24
1941	472844,82	2267963,39
1942	472842,98	2267964,51
1943	472841,13	2267965,60
1944	472839,26	2267966,68
1945	472837,39	2267967,74
1946	472835,52	2267968,80
1947	472833,65	2267969,88
1948	472831,79	2267970,96
1949	472829,94	2267972,07
1950	472828,10	2267973,18
1951	472826,27	2267974,31
1952	472824,43	2267975,43
1953	472822,60	2267976,55
1954	472820,75	2267977,66
1955	472818,90	2267978,76
1956	472817,04	2267979,83
1957	472815,15	2267980,88
1958	472813,25	2267981,88
1959	472811,31	2267982,82
1960	472809,34	2267983,70
1961	472807,34	2267984,52
1962	472805,34	2267985,33
1963	472803,35	2267986,17
1964	472801,41	2267987,08
1965	472799,54	2267988,12
1966	472797,76	2267989,30
1967	472796,04	2267990,60
1968	472794,37	2267991,97
1969	472792,73	2267993,39
1970	472791,09	2267994,80

Согласованно

Взам. Инв. №

Подп. и дата

Инв. № подл.

Проект планировки и проект межевания территории
«Дорога местного значения и спортивные лыжные трассы на земельном участке с кадастровым номером 25:25:020802:492 в с. Старосысоевка, Яковлевского района, Приморского края»

Лист

Изм. Код.уч Лист Недок Подп. Дата

1971	472789,45	2267996,20
1972	472787,78	2267997,57
1973	472786,09	2267998,89
1974	472784,36	2268000,15
1975	472782,57	2268001,35
1976	472780,75	2268002,48
1977	472778,90	2268003,58
1978	472777,02	2268004,64
1979	472775,14	2268005,69
1980	472773,25	2268006,73
1981	472771,37	2268007,79
1982	472769,50	2268008,85
1983	472767,63	2268009,93
1984	472765,77	2268011,01
1985	472763,91	2268012,09
1986	472762,05	2268013,16
1987	472760,18	2268014,23
1988	472758,30	2268015,28
1989	472756,41	2268016,34
1990	472754,54	2268017,41
1991	472752,70	2268018,52
1992	472750,90	2268019,70
1993	472749,16	2268020,96
1994	472747,48	2268022,31
1995	472745,84	2268023,70
1996	472744,20	2268025,10
1997	472742,53	2268026,46
1998	472740,80	2268027,73
1999	472739,01	2268028,91
2000	472737,16	2268030,02
2001	472735,30	2268031,10
2002	472733,44	2268032,19
2003	472731,60	2268033,32
2004	472729,82	2268034,53
2005	472728,08	2268035,80
2006	472726,36	2268037,10
2007	472724,64	2268038,39
2008	472722,89	2268039,64
2009	472721,09	2268040,81
2010	472719,23	2268041,89
2011	472717,33	2268042,90
2012	472715,41	2268043,87
2013	472713,48	2268044,83
2014	472711,56	2268045,82
2015	472709,66	2268046,84
2016	472707,79	2268047,90
2017	472705,93	2268048,99
2018	472704,09	2268050,10
2019	472702,26	2268051,24
2020	472700,45	2268052,40
2021	472698,65	2268053,58
2022	472696,86	2268054,77
2023	472695,08	2268055,98
2024	472693,30	2268057,20
2025	472691,53	2268058,42

2026	472689,76	2268059,65
2027	472688,00	2268060,88
2028	472686,22	2268062,10
2029	472684,45	2268063,32
2030	472682,66	2268064,52
2031	472680,87	2268065,71
2032	472679,07	2268066,88
2033	472677,26	2268068,04
2034	472675,43	2268069,19
2035	472673,61	2268070,32
2036	472671,77	2268071,45
2037	472669,94	2268072,58
2038	472668,10	2268073,70
2039	472666,27	2268074,83
2040	472664,44	2268075,97
2041	472662,62	2268077,12
2042	472660,82	2268078,29
2043	472659,03	2268079,50
2044	472657,27	2268080,73
2045	472655,53	2268082,00
2046	472653,81	2268083,29
2047	472652,08	2268084,58
2048	472650,35	2268085,85
2049	472648,60	2268087,10
2050	472646,82	2268088,31
2051	472645,01	2268089,48
2052	472643,19	2268090,62
2053	472641,35	2268091,73
2054	472639,49	2268092,82
2055	472637,63	2268093,91
2056	472635,76	2268094,98
2057	472633,90	2268096,06
2058	472632,03	2268097,14
2059	472630,18	2268098,24
2060	472628,33	2268099,34
2061	472626,49	2268100,46
2062	472624,66	2268101,59
2063	472622,84	2268102,73
2064	472621,03	2268103,90
2065	472619,23	2268105,08
2066	472617,45	2268106,28
2067	472615,67	2268107,49
2068	472613,89	2268108,71
2069	472612,12	2268109,93
2070	472610,35	2268111,15
2071	472608,57	2268112,36
2072	472606,79	2268113,57
2073	472605,00	2268114,77
2074	472603,22	2268115,97
2075	472601,44	2268117,18
2076	472599,66	2268118,39
2077	472597,89	2268119,60
2078	472596,12	2268120,82
2079	472594,35	2268122,06
2080	472592,60	2268123,31

2081	472590,85	2268124,57
2082	472589,11	2268125,85
2083	472587,37	2268127,13
2084	472585,62	2268128,39
2085	472583,84	2268129,60
2086	472582,02	2268130,75
2087	472580,14	2268131,80
2088	472578,20	2268132,75
2089	472576,24	2268133,65
2090	472574,30	2268134,58
2091	472572,43	2268135,65
2092	472570,70	2268136,93
2093	472569,08	2268138,38
2094	472567,51	2268139,88
2095	472565,94	2268141,31
2096	472564,32	2268142,54
2097	472562,63	2268143,63
2098	472560,88	2268144,64
2099	472559,07	2268145,66
2100	472557,21	2268146,76
2101	472555,30	2268148,02
2102	472553,34	2268149,52
2103	472551,35	2268151,25
2104	472549,44	2268152,85
2105	472547,71	2268153,87
2106	472546,30	2268153,85
2107	472545,25	2268152,61
2108	472544,51	2268150,49
2109	472544,00	2268147,87
2110	472543,66	2268145,14
2111	472543,44	2268142,56
2112	472543,30	2268140,12
2113	472543,21	2268137,81
2114	472543,16	2268135,62
2115	472543,11	2268133,52
2116	472543,04	2268131,51
2117	472542,92	2268129,57
2118	472542,73	2268127,68
2119	472542,44	2268125,83
2120	472542,03	2268124,00
2121	472541,49	2268122,18
2122	472540,84	2268120,34
2123	472540,11	2268118,49
2124	472539,31	2268116,61
2125	472538,46	2268114,68
2126	472537,58	2268112,70
2127	472536,69	2268110,64
2128	472535,82	2268108,50
2129	472534,98	2268106,27
2130	472534,20	2268103,92
2131	472533,48	2268101,45
2132	472532,83	2268098,89
2133	472532,22	2268096,28
2134	472531,63	2268093,67
2135	472531,03	2268091,10

Согласованно

Взам. Инв. №

Подп. и дата

Инв. № подл.

Проект планировки и проект межевания территории
«Дорога местного значения и спортивные лыжные трассы на земельном участке с кадастровым номером 25:25:020802:492 в с. Старосысоевка, Яковлевского района, Приморского края»

Лист

Изм. Код.уч Лист Недок Подп. Дата

2136	472530,41	2268088,61
2137	472529,74	2268086,26
2138	472529,00	2268084,08
2139	472528,17	2268082,12
2140	472527,22	2268080,43
2141	472526,14	2268079,05
2142	472524,89	2268078,03
2143	472523,47	2268077,41
2144	472521,85	2268077,23
2145	472520,04	2268077,48
2146	472518,09	2268078,09
2147	472516,05	2268078,99
2148	472513,97	2268080,13
2149	472511,88	2268081,44
2150	472509,84	2268082,84
2151	472507,89	2268084,29
2152	472506,03	2268085,75
2153	472504,27	2268087,24
2154	472502,59	2268088,74
2155	472500,98	2268090,26
2156	472499,44	2268091,79
2157	472497,96	2268093,34
2158	472496,53	2268094,89
2159	472495,14	2268096,46
2160	472493,80	2268098,03
2161	472492,49	2268099,61
2162	472491,19	2268101,19
2163	472489,92	2268102,78
2164	472488,65	2268104,37
2165	472487,24	2268105,98
2166	472485,80	2268107,58
2167	472484,35	2268109,17
2168	472482,88	2268110,75
2169	472481,39	2268112,30
2170	472479,87	2268113,82

2171	472478,32	2268115,31
2172	472476,73	2268116,75
2173	472475,10	2268118,16
2174	472473,45	2268119,54
2175	472471,77	2268120,89
2176	472470,08	2268122,22
2177	472468,38	2268123,54
2178	472466,66	2268124,85
2179	472464,95	2268126,16
2180	472463,23	2268127,46
2181	472461,53	2268128,78
2182	472459,84	2268130,11
2183	472458,17	2268131,45
2184	472456,51	2268132,81
2185	472454,87	2268134,19
2186	472453,25	2268135,59
2187	472451,64	2268137,01
2188	472450,04	2268138,44
2189	472448,45	2268139,90
2190	472446,88	2268141,38
2191	472445,32	2268142,88
2192	472443,77	2268144,40
2193	472442,23	2268145,94
2194	472440,71	2268147,51
2195	472439,20	2268149,10
2196	472437,73	2268150,72
2197	472436,31	2268152,38
2198	472434,94	2268154,07
2199	472433,63	2268155,81
2200	472432,41	2268157,59
2201	472431,27	2268159,41
2202	472430,24	2268161,29
2203	472429,32	2268163,22
2204	472428,52	2268165,20
2205	472427,85	2268167,24

2206	472427,30	2268169,33
2207	472426,85	2268171,44
2208	472426,51	2268173,58
2209	472426,25	2268175,73
2210	472426,08	2268177,88
2211	472425,97	2268180,03
2212	472425,92	2268182,18
2213	472425,90	2268184,33
2214	472425,92	2268186,48
2215	472425,96	2268188,64
2216	472426,00	2268190,79
2217	472426,05	2268192,94
2218	472426,09	2268195,09
2219	472426,14	2268197,24
2220	472426,18	2268199,39
2221	472426,23	2268201,54
2222	472426,27	2268203,70
2223	472426,31	2268205,85
2224	472426,34	2268208,00
2225	472426,36	2268210,15
2226	472426,38	2268212,31
2227	472426,40	2268214,46
2228	472426,39	2268216,62
2229	472426,37	2268218,77
2230	472426,31	2268220,92
2231	472426,21	2268223,07
2232	472426,05	2268225,22
2233	472425,84	2268227,36
2234	472425,57	2268229,49
2235	472425,26	2268231,62
2236	472424,92	2268233,74
2237	472424,56	2268235,87
2238	472424,18	2268237,99

Согласованно

Взам. Инв. №

Подп. и дата

Инв. № подл.

10 км (марафонская)

							Проект планировки и проект межевания территории «Дорога местного значения и спортивные лыжные трассы на земельном участке с кадастровым номером 25:25:020802:492 в с. Старосысоевка, Яковлевского района, Приморского края»	Лист
Изм.	Код.уч	Лист	№ док	Подп.	Дата			

Номер точки	Координаты, м	
	X	Y
1	2	3
1	472421,66	2268238,11
2	472422,12	2268229,14
3	472422,30	2268224,64
4	472422,40	2268220,14
5	472422,41	2268217,90
6	472422,39	2268215,65
7	472422,32	2268213,40
8	472422,19	2268211,16
9	472422,02	2268208,93
10	472421,80	2268206,69
11	472421,27	2268202,23
12	472420,07	2268193,28
13	472419,80	2268191,03
14	472419,56	2268188,79
15	472419,36	2268186,55
16	472419,23	2268184,31
17	472419,16	2268182,07
18	472419,18	2268179,83
19	472419,29	2268177,60
20	472419,49	2268175,38
21	472419,78	2268173,16
22	472420,14	2268170,94
23	472420,57	2268168,73
24	472421,06	2268166,53
25	472421,60	2268164,33
26	472422,18	2268162,14
27	472422,81	2268159,95
28	472423,46	2268157,77
29	472424,16	2268155,62
30	472424,55	2268154,57
31	472424,97	2268153,53
32	472425,42	2268152,51
33	472425,91	2268151,51
34	472426,44	2268150,55
35	472427,02	2268149,61
36	472427,63	2268148,69
37	472428,28	2268147,80
38	472428,97	2268146,93
39	472429,69	2268146,08
40	472430,44	2268145,25
41	472431,21	2268144,44
42	472432,84	2268142,86
43	472434,55	2268141,35
44	472436,31	2268139,87
45	472438,13	2268138,44
46	472439,97	2268137,03
47	472443,64	2268134,24
48	472447,25	2268131,45
49	472450,79	2268128,63
50	472454,24	2268125,77
51	472457,62	2268122,85
52	472459,28	2268121,37
53	472460,92	2268119,86

54	472462,53	2268118,32
55	472464,13	2268116,76
56	472467,27	2268113,56
57	472473,49	2268107,05
58	472475,06	2268105,45
59	472476,66	2268103,86
60	472478,29	2268102,31
61	472479,93	2268100,78
62	472481,60	2268099,28
63	472483,29	2268097,80
64	472486,73	2268094,90
65	472490,23	2268092,06
66	472493,76	2268089,27
67	472497,31	2268086,49
68	472500,82	2268083,68
69	472504,28	2268080,81
70	472505,98	2268079,34
71	472507,65	2268077,84
72	472509,28	2268076,31
73	472510,88	2268074,74
74	472512,45	2268073,14
75	472514,00	2268071,51
76	472520,11	2268064,90
77	472521,65	2268063,27
78	472523,23	2268061,66
79	472524,83	2268060,08
80	472526,45	2268058,53
81	472529,74	2268055,46
82	472533,04	2268052,41
83	472536,31	2268049,33
84	472537,93	2268047,76
85	472539,51	2268046,17
86	472542,61	2268042,92
87	472545,65	2268039,61
88	472548,71	2268036,31
89	472551,80	2268033,05
90	472554,90	2268029,79
91	472557,95	2268026,50
92	472560,96	2268023,15
93	472563,92	2268019,77
94	472569,80	2268012,97
95	472572,75	2268009,58
96	472575,73	2268006,21
97	472578,73	2268002,86
98	472581,77	2267999,55
99	472584,86	2267996,28
100	472587,98	2267993,06
101	472591,16	2267989,87
102	472594,36	2267986,72
103	472600,78	2267980,43
104	472603,97	2267977,26
105	472607,11	2267974,05
106	472619,55	2267961,06
107	472625,84	2267954,64
108	472632,15	2267948,24
109	472635,28	2267945,01
110	472638,39	2267941,76

111	472641,49	2267938,50
112	472644,62	2267935,27
113	472646,21	2267933,68
114	472647,82	2267932,12
115	472649,46	2267930,59
116	472651,13	2267929,09
117	472652,83	2267927,62
118	472654,55	2267926,18
119	472658,05	2267923,35
120	472665,13	2267917,80
121	472668,64	2267914,99
122	472672,08	2267912,10
123	472675,47	2267909,14
124	472678,82	2267906,14
125	472682,16	2267903,14
126	472685,52	2267900,16
127	472688,93	2267897,23
128	472692,39	2267894,35
129	472699,36	2267888,68
130	472702,87	2267885,86
131	472706,40	2267883,07
132	472708,19	2267881,72
133	472710,00	2267880,39
134	472711,84	2267879,10
135	472713,71	2267877,85
136	472715,59	2267876,64
137	472717,50	2267875,45
138	472721,37	2267873,15
139	472725,28	2267870,92
140	472729,21	2267868,73
141	472733,16	2267866,57
142	472737,13	2267864,47
143	472741,15	2267862,46
144	472745,21	2267860,53
145	472749,31	2267858,70
146	472753,42	2267856,89
147	472757,53	2267855,07
148	472761,61	2267853,18
149	472763,64	2267852,20
150	472765,64	2267851,18
151	472769,62	2267849,07
152	472773,60	2267846,96
153	472775,60	2267845,94
154	472777,62	2267844,96
155	472779,66	2267844,03
156	472781,73	2267843,17
157	472783,83	2267842,37
158	472785,94	2267841,63
159	472790,22	2267840,22
160	472794,51	2267838,85
161	472796,64	2267838,14
162	472798,77	2267837,40
163	472800,88	2267836,63
164	472802,99	2267835,83
165	472805,08	2267835,00
166	472807,16	2267834,15
167	472809,22	2267833,27

168	472811,28	2267832,36	223	473014,45	2267727,24	278	473188,73	2267690,94
169	472815,35	2267830,46	224	473016,46	2267726,23	279	473189,90	2267690,81
170	472819,39	2267828,49	225	473018,48	2267725,25	280	473191,00	2267690,61
171	472827,44	2267824,49	226	473020,52	2267724,31	281	473191,53	2267690,48
172	472831,49	2267822,54	227	473022,58	2267723,40	282	473192,03	2267690,33
173	472835,57	2267820,65	228	473026,71	2267721,61	283	473192,52	2267690,16
174	472839,68	2267818,83	229	473030,84	2267719,84	284	473192,98	2267689,95
175	472843,83	2267817,09	230	473034,95	2267718,03	285	473193,41	2267689,72
176	472852,14	2267813,68	231	473036,99	2267717,08	286	473193,82	2267689,46
177	472856,27	2267811,89	232	473039,01	2267716,10	287	473194,21	2267689,17
178	472860,35	2267810,02	233	473043,01	2267714,07	288	473194,56	2267688,85
179	472868,48	2267806,18	234	473050,96	2267709,88	289	473194,88	2267688,49
180	472872,56	2267804,30	235	473054,96	2267707,82	290	473195,17	2267688,10
181	472874,62	2267803,39	236	473056,99	2267706,83	291	473195,43	2267687,68
182	472876,69	2267802,50	237	473059,03	2267705,87	292	473195,66	2267687,23
183	472885,01	2267799,11	238	473061,09	2267704,94	293	473195,87	2267686,75
184	472889,16	2267797,37	239	473063,17	2267704,06	294	473196,04	2267686,24
185	472891,21	2267796,46	240	473065,26	2267703,21	295	473196,19	2267685,72
186	472893,25	2267795,52	241	473067,38	2267702,42	296	473196,32	2267685,17
187	472897,29	2267793,55	242	473069,51	2267701,67	297	473196,50	2267684,03
188	472901,30	2267791,51	243	473071,65	2267700,98	298	473196,59	2267682,83
189	472905,30	2267789,46	244	473073,81	2267700,34	299	473196,60	2267681,59
190	472909,31	2267787,43	245	473075,99	2267699,77	300	473196,55	2267680,34
191	472913,36	2267785,48	246	473078,17	2267699,26	301	473196,43	2267679,08
192	472915,41	2267784,55	247	473080,38	2267698,81	302	473196,25	2267677,84
193	472917,46	2267783,65	248	473082,59	2267698,44	303	473196,03	2267676,64
194	472925,74	2267780,13	249	473084,81	2267698,13	304	473195,77	2267675,48
195	472929,84	2267778,30	250	473087,05	2267697,88	305	473195,47	2267674,35
196	472931,88	2267777,34	251	473089,29	2267697,67	306	473195,15	2267673,26
197	472933,90	2267776,35	252	473091,53	2267697,51	307	473194,80	2267672,19
198	472935,90	2267775,33	253	473093,78	2267697,37	308	473194,42	2267671,15
199	472937,89	2267774,28	254	473098,28	2267697,17	309	473193,64	2267669,10
200	472939,86	2267773,20	255	473102,77	2267696,99	310	473192,05	2267665,01
201	472941,81	2267772,10	256	473120,69	2267696,29	311	473191,28	2267662,92
202	472945,68	2267769,80	257	473129,69	2267695,86	312	473190,54	2267660,81
203	472949,50	2267767,43	258	473134,22	2267695,61	313	473189,11	2267656,53
204	472957,06	2267762,56	259	473138,76	2267695,32	314	473187,76	2267652,20
205	472960,83	2267760,11	260	473143,29	2267695,00	315	473186,48	2267647,86
206	472964,63	2267757,70	261	473147,80	2267694,61	316	473185,25	2267643,52
207	472968,46	2267755,36	262	473152,26	2267694,16	317	473184,06	2267639,19
208	472972,36	2267753,12	263	473154,46	2267693,91	318	473179,46	2267621,84
209	472980,24	2267748,78	264	473156,64	2267693,64	319	473177,17	2267613,15
210	472984,15	2267746,57	265	473160,94	2267693,03	320	473176,06	2267608,79
211	472986,09	2267745,43	266	473165,20	2267692,38	321	473174,99	2267604,42
212	472988,00	2267744,26	267	473167,34	2267692,07	322	473173,96	2267600,04
213	472989,90	2267743,05	268	473169,51	2267691,78	323	473172,97	2267595,66
214	472991,77	2267741,81	269	473171,72	2267691,52	324	473172,02	2267591,27
215	472995,47	2267739,26	270	473173,97	2267691,30	325	473171,12	2267586,87
216	472999,15	2267736,68	271	473176,29	2267691,13	326	473167,65	2267569,21
217	473002,86	2267734,14	272	473178,67	2267691,02	327	473166,73	2267564,80
218	473004,75	2267732,91	273	473179,90	2267691,00	328	473165,71	2267560,42
219	473006,65	2267731,70	274	473181,15	2267690,99	329	473165,16	2267558,24
220	473008,57	2267730,53	275	473183,70	2267691,02	330	473164,57	2267556,07
221	473010,51	2267729,40	276	473186,26	2267691,04	331	473163,93	2267553,91
222	473012,47	2267728,30	277	473187,51	2267691,01	332	473163,25	2267551,78

Согласованно

Взам. Инв. №

Подп. и дата

Инв. № подл.

Проект планировки и проект межевания территории
«Дорога местного значения и спортивные лыжные трассы на земельном участке с кадастровым номером 25:25:020802:492 в с. Старосысоевка, Яковлевского района, Приморского края»

Лист

Изм. Кол.уч Лист Недок Подп. Дата

333	473162,52	2267549,66	388	473083,06	2267542,70	443	472850,26	2267611,96
334	473161,72	2267547,56	389	473081,28	2267544,08	444	472841,48	2267613,85
335	473160,87	2267545,48	390	473074,26	2267549,74	445	472832,68	2267615,69
336	473159,93	2267543,44	391	473072,48	2267551,12	446	472823,86	2267617,43
337	473158,90	2267541,42	392	473070,67	2267552,44	447	472815,04	2267619,20
338	473157,78	2267539,45	393	473068,82	2267553,71	448	472806,25	2267621,06
339	473157,18	2267538,49	394	473066,93	2267554,89	449	472801,86	2267622,04
340	473156,55	2267537,54	395	473064,99	2267556,00	450	472799,68	2267622,59
341	473155,90	2267536,61	396	473063,01	2267557,05	451	472797,51	2267623,19
342	473155,22	2267535,71	397	473061,00	2267558,03	452	472795,37	2267623,86
343	473154,50	2267534,83	398	473058,96	2267558,97	453	472793,24	2267624,58
344	473153,76	2267533,97	399	473056,89	2267559,87	454	472789,00	2267626,06
345	473152,99	2267533,15	400	473054,80	2267560,73	455	472784,74	2267627,52
346	473152,18	2267532,36	401	473050,60	2267562,41	456	472782,63	2267628,28
347	473151,35	2267531,61	402	473046,39	2267564,08	457	472780,53	2267629,09
348	473150,48	2267530,89	403	473042,21	2267565,79	458	472776,39	2267630,84
349	473149,57	2267530,22	404	473033,88	2267569,22	459	472774,32	2267631,72
350	473148,63	2267529,58	405	473029,71	2267570,86	460	472772,25	2267632,58
351	473147,67	2267528,99	406	473027,61	2267571,64	461	472763,85	2267635,79
352	473146,67	2267528,45	407	473025,49	2267572,39	462	472761,76	2267636,63
353	473145,65	2267527,94	408	473023,37	2267573,10	463	472759,70	2267637,50
354	473144,61	2267527,48	409	473021,23	2267573,77	464	472755,60	2267639,36
355	473143,55	2267527,07	410	473019,08	2267574,40	465	472751,52	2267641,24
356	473142,47	2267526,70	411	473016,91	2267574,99	466	472749,46	2267642,15
357	473141,38	2267526,37	412	473012,55	2267576,08	467	472747,39	2267643,03
358	473140,28	2267526,09	413	473008,16	2267577,09	468	472743,21	2267644,68
359	473139,17	2267525,85	414	472999,36	2267579,00	469	472741,12	2267645,50
360	473138,05	2267525,66	415	472990,57	2267580,89	470	472739,04	2267646,36
361	473136,93	2267525,52	416	472986,18	2267581,86	471	472734,93	2267648,17
362	473135,81	2267525,42	417	472981,81	2267582,87	472	472730,83	2267650,00
363	473134,69	2267525,36	418	472977,44	2267583,93	473	472726,68	2267651,75
364	473133,56	2267525,34	419	472973,09	2267585,05	474	472722,53	2267653,46
365	473132,44	2267525,36	420	472964,42	2267587,43	475	472718,40	2267655,24
366	473131,31	2267525,41	421	472960,09	2267588,64	476	472714,30	2267657,09
367	473129,06	2267525,60	422	472955,75	2267589,81	477	472710,21	2267658,94
368	473126,82	2267525,89	423	472951,40	2267590,91	478	472706,10	2267660,77
369	473124,58	2267526,27	424	472947,02	2267591,95	479	472701,96	2267662,52
370	473122,36	2267526,71	425	472938,26	2267593,95	480	472697,79	2267664,19
371	473120,16	2267527,20	426	472933,88	2267594,97	481	472693,59	2267665,80
372	473117,97	2267527,73	427	472929,51	2267596,05	482	472689,41	2267667,45
373	473115,80	2267528,30	428	472925,16	2267597,18	483	472687,34	2267668,33
374	473113,64	2267528,91	429	472920,81	2267598,34	484	472685,29	2267669,25
375	473111,49	2267529,54	430	472912,11	2267600,65	485	472683,26	2267670,22
376	473109,34	2267530,21	431	472907,75	2267601,75	486	472681,26	2267671,24
377	473105,07	2267531,63	432	472903,38	2267602,79	487	472677,26	2267673,30
378	473102,94	2267532,37	433	472898,99	2267603,74	488	472675,24	2267674,28
379	473100,81	2267533,15	434	472896,79	2267604,17	489	472673,18	2267675,17
380	473098,71	2267533,97	435	472894,58	2267604,57	490	472671,09	2267675,98
381	473096,62	2267534,83	436	472890,15	2267605,28	491	472668,97	2267676,76
382	473094,56	2267535,75	437	472885,70	2267605,91	492	472664,74	2267678,27
383	473092,54	2267536,72	438	472876,78	2267607,07	493	472656,34	2267681,48
384	473090,55	2267537,77	439	472872,33	2267607,69	494	472654,23	2267682,26
385	473088,61	2267538,89	440	472867,89	2267608,40	495	472652,12	2267683,02
386	473086,71	2267540,09	441	472863,47	2267609,20	496	472647,87	2267684,49
387	473084,87	2267541,36	442	472859,06	2267610,09	497	472643,63	2267685,99

Согласованно

Взам. Инв. №

Подп. и дата

Инв. № подл.

Изм.	Код.уч	Лист	№ док	Подп.	Дата
------	--------	------	-------	-------	------

Проект планировки и проект межевания территории
«Дорога местного значения и спортивные лыжные трассы на земельном участке с кадастровым номером 25:25:020802:492 в с. Старосьоевка, Яковлевского района, Приморского края»

Лист

Согласованно

Взам. Инв. №

Подп. и дата

Инв. № подл.

498	472639,43	2267687,59
499	472635,26	2267689,26
500	472631,10	2267690,97
501	472626,94	2267692,67
502	472622,76	2267694,33
503	472620,66	2267695,13
504	472618,55	2267695,90
505	472616,42	2267696,63
506	472614,29	2267697,34
507	472605,71	2267700,07
508	472603,58	2267700,77
509	472601,46	2267701,51
510	472599,35	2267702,28
511	472597,26	2267703,10
512	472595,19	2267703,98
513	472593,15	2267704,90
514	472589,08	2267706,82
515	472585,02	2267708,76
516	472580,95	2267710,67
517	472576,85	2267712,52
518	472572,73	2267714,31
519	472568,58	2267716,03
520	472564,41	2267717,73
521	472562,35	2267718,61
522	472560,31	2267719,55
523	472558,29	2267720,55
524	472556,30	2267721,58
525	472552,32	2267723,69
526	472548,32	2267725,76
527	472546,31	2267726,76
528	472544,28	2267727,73
529	472542,24	2267728,67
530	472540,18	2267729,56
531	472538,10	2267730,42
532	472536,01	2267731,22
533	472531,78	2267732,75
534	472527,55	2267734,27
535	472523,35	2267735,87
536	472519,17	2267737,52
537	472515,00	2267739,21
538	472510,85	2267740,92
539	472506,70	2267742,67
540	472498,44	2267746,20
541	472494,29	2267747,93
542	472490,11	2267749,59
543	472485,90	2267751,17
544	472481,66	2267752,66
545	472479,54	2267753,41
546	472477,43	2267754,19
547	472475,34	2267755,02
548	472473,28	2267755,91
549	472471,22	2267756,81
550	472469,14	2267757,66
551	472468,08	2267758,04
552	472467,01	2267758,38

553	472464,85	2267759,01
554	472462,70	2267759,66
555	472461,63	2267760,02
556	472460,59	2267760,43
557	472459,57	2267760,89
558	472458,56	2267761,39
559	472457,57	2267761,93
560	472456,60	2267762,50
561	472454,70	2267763,72
562	472452,86	2267765,01
563	472451,08	2267766,39
564	472449,36	2267767,83
565	472447,69	2267769,34
566	472446,08	2267770,90
567	472444,49	2267772,50
568	472442,94	2267774,12
569	472441,41	2267775,77
570	472439,93	2267777,46
571	472438,48	2267779,18
572	472437,09	2267780,95
573	472435,75	2267782,75
574	472434,47	2267784,60
575	472433,24	2267786,48
576	472432,06	2267788,40
577	472430,96	2267790,36
578	472429,92	2267792,35
579	472428,95	2267794,38
580	472428,03	2267796,43
581	472426,26	2267800,56
582	472424,43	2267804,67
583	472422,57	2267808,76
584	472420,74	2267812,87
585	472418,91	2267816,97
586	472417,00	2267821,04
587	472415,05	2267825,09
588	472414,09	2267827,12
589	472413,17	2267829,17
590	472412,29	2267831,24
591	472411,46	2267833,33
592	472409,84	2267837,52
593	472408,20	2267841,71
594	472406,47	2267845,86
595	472404,65	2267849,97
596	472402,76	2267854,05
597	472400,87	2267858,12
598	472399,95	2267860,17
599	472399,06	2267862,24
600	472397,33	2267866,39
601	472395,54	2267870,51
602	472394,60	2267872,55
603	472393,61	2267874,57
604	472391,51	2267878,55
605	472389,40	2267882,52
606	472388,41	2267884,54
607	472387,50	2267886,58

608	472386,66	2267888,66
609	472385,87	2267890,77
610	472384,37	2267895,01
611	472383,62	2267897,13
612	472382,83	2267899,24
613	472381,98	2267901,32
614	472381,11	2267903,39
615	472379,29	2267907,51
616	472377,52	2267911,63
617	472376,68	2267913,72
618	472375,87	2267915,81
619	472374,29	2267920,03
620	472372,70	2267924,23
621	472371,88	2267926,32
622	472371,02	2267928,40
623	472370,12	2267930,46
624	472369,20	2267932,51
625	472367,31	2267936,59
626	472365,42	2267940,67
627	472363,59	2267944,77
628	472356,38	2267961,24
629	472354,59	2267965,36
630	472352,83	2267969,50
631	472349,45	2267977,83
632	472347,73	2267981,98
633	472345,94	2267986,11
634	472342,27	2267994,31
635	472338,61	2268002,53
636	472336,75	2268006,62
637	472334,85	2268010,69
638	472331,01	2268018,82
639	472329,15	2268022,91
640	472327,33	2268027,02
641	472325,56	2268031,15
642	472323,84	2268035,30
643	472322,16	2268039,47
644	472320,50	2268043,66
645	472319,66	2268045,74
646	472318,77	2268047,81
647	472317,82	2268049,84
648	472316,80	2268051,84
649	472316,24	2268052,82
650	472315,66	2268053,78
651	472315,05	2268054,73
652	472314,39	2268055,65
653	472313,70	2268056,54
654	472312,97	2268057,40
655	472312,18	2268058,24
656	472311,35	2268059,03
657	472310,48	2268059,77
658	472309,56	2268060,44
659	472308,60	2268061,02
660	472308,10	2268061,27
661	472307,60	2268061,50
662	472307,08	2268061,70

Проект планировки и проект межевания территории
«Дорога местного значения и спортивные лыжные трассы на земельном участке с кадастровым номером 25:25:020802:492 в с. Старосысоевка, Яковлевского района, Приморского края»

Лист

Изм. Кол.уч Лист Недок Подп. Дата

Согласовано			663	472306,56	2268061,86	718	472321,44	2267975,97	773	472371,99	2267895,30
			664	472305,48	2268062,12	719	472322,45	2267973,96	774	472373,31	2267891,00
			665	472304,36	2268062,27	720	472323,51	2267971,98	775	472373,99	2267888,86
			666	472303,20	2268062,33	721	472324,62	2267970,02	776	472374,73	2267886,74
			667	472302,00	2268062,32	722	472325,76	2267968,08	777	472375,55	2267884,66
			668	472301,40	2268062,27	723	472326,94	2267966,16	778	472376,46	2267882,61
			669	472300,81	2268062,19	724	472328,15	2267964,27	779	472377,46	2267880,59
			670	472300,24	2268062,07	725	472330,66	2267960,54	780	472378,53	2267878,60
			671	472299,69	2268061,90	726	472333,17	2267956,81	781	472379,65	2267876,65
			672	472299,19	2268061,67	727	472334,39	2267954,92	782	472380,81	2267874,72
			673	472298,73	2268061,38	728	472335,56	2267953,00	783	472382,02	2267872,82
			674	472298,33	2268061,02	729	472337,88	2267949,15	784	472383,28	2267870,96
			675	472298,00	2268060,58	730	472339,09	2267947,25	785	472384,60	2267869,15
			676	472297,71	2268060,10	731	472340,37	2267945,41	786	472385,98	2267867,38
			677	472297,48	2268059,57	732	472341,75	2267943,64	787	472387,41	2267865,64
			678	472297,28	2268059,02	733	472343,22	2267941,94	788	472388,87	2267863,93
			679	472297,12	2268058,47	734	472344,76	2267940,29	789	472390,35	2267862,22
			680	472297,00	2268057,91	735	472346,36	2267938,70	790	472391,05	2267861,35
			681	472296,90	2268057,36	736	472348,02	2267937,17	791	472391,70	2267860,44
			682	472296,78	2268056,24	737	472348,87	2267936,44	792	472392,30	2267859,49
683	472296,76	2268055,12	738	472349,74	2267935,73	793	472392,84	2267858,51			
684	472296,83	2268054,01	739	472350,63	2267935,05	794	472393,90	2267856,52			
685	472296,97	2268052,91	740	472351,54	2267934,40	795	472394,45	2267855,53			
686	472297,17	2268051,81	741	472352,47	2267933,77	796	472395,03	2267854,57			
687	472297,43	2268050,71	742	472353,42	2267933,18	797	472396,20	2267852,64			
688	472297,73	2268049,63	743	472355,36	2267932,04	798	472396,71	2267851,64			
689	472298,07	2268048,54	744	472357,36	2267930,97	799	472397,12	2267850,61			
690	472298,82	2268046,38	745	472359,36	2267929,88	800	472397,45	2267849,54			
691	472299,59	2268044,24	746	472360,33	2267929,31	801	472397,73	2267848,45			
692	472301,09	2268039,96	747	472361,27	2267928,69	802	472398,27	2267846,25			
693	472301,79	2268037,82	748	472362,16	2267928,02	803	472398,58	2267845,17			
694	472302,43	2268035,67	749	472362,99	2267927,27	804	472398,93	2267844,10			
695	472303,01	2268033,51	750	472363,75	2267926,45	805	472399,72	2267842,00			
696	472303,50	2268031,33	751	472364,44	2267925,56	806	472400,56	2267839,91			
697	472303,90	2268029,12	752	472365,07	2267924,62	807	472401,39	2267837,81			
698	472304,21	2268026,90	753	472365,64	2267923,64	808	472401,77	2267836,75			
699	472304,74	2268022,43	754	472366,14	2267922,62	809	472402,12	2267835,68			
700	472305,08	2268020,21	755	472366,60	2267921,59	810	472402,43	2267834,60			
701	472305,30	2268019,11	756	472366,99	2267920,53	811	472402,68	2267833,51			
702	472305,55	2268018,02	757	472367,33	2267919,45	812	472402,87	2267832,41			
703	472306,13	2268015,86	758	472367,61	2267918,36	813	472403,02	2267831,30			
704	472306,82	2268013,73	759	472367,83	2267917,26	814	472403,29	2267829,06			
705	472307,58	2268011,61	760	472368,00	2267916,14	815	472403,44	2267827,95			
706	472308,39	2268009,50	761	472368,11	2267915,02	816	472403,63	2267826,84			
707	472310,07	2268005,31	762	472368,24	2267912,77	817	472404,55	2267822,44			
708	472310,90	2268003,20	763	472368,32	2267910,52	818	472404,90	2267820,22			
709	472311,70	2268001,10	764	472368,44	2267908,27	819	472405,20	2267817,99			
710	472313,23	2267996,87	765	472368,55	2267907,16	820	472405,50	2267815,76			
711	472314,72	2267992,63	766	472368,70	2267906,05	821	472405,87	2267813,55			
712	472316,23	2267988,40	767	472368,91	2267904,96	822	472406,78	2267809,15			
713	472317,01	2267986,30	768	472369,17	2267903,87	823	472407,20	2267806,93			
714	472317,83	2267984,20	769	472369,46	2267902,79	824	472407,58	2267804,70			
715	472318,67	2267982,12	770	472369,79	2267901,72	825	472407,99	2267802,48			
716	472319,55	2267980,05	771	472370,52	2267899,58	826	472408,25	2267801,39			
717	472320,48	2267978,00	772	472371,27	2267897,44	827	472408,54	2267800,31			
Изм.	Код.уч	Лист	№ док	Подп.	Дата	Проект планировки и проект межевания территории «Дорога местного значения и спортивные лыжные трассы на земельном участке с кадастровым номером 25:25:020802:492 в с. Старосысоевка, Яковлевского района, Приморского края»					Лист

Согласовано

Изм. № подл.

Подп. и дата

Взам. Инв. №

993	472886,62	2267566,72
994	472888,60	2267565,66
995	472890,60	2267564,62
996	472892,58	2267563,56
997	472893,56	2267563,00
998	472894,51	2267562,41
999	472895,45	2267561,79
1000	472896,36	2267561,12
1001	472897,24	2267560,42
1002	472898,10	2267559,68
1003	472899,80	2267558,18
1004	472901,52	2267556,71
1005	472902,41	2267556,02
1006	472903,32	2267555,38
1007	472904,27	2267554,80
1008	472905,26	2267554,30
1009	472906,29	2267553,85
1010	472907,34	2267553,46
1011	472911,60	2267551,96
1012	472915,83	2267550,47
1013	472920,08	2267549,02
1014	472928,62	2267546,20
1015	472932,88	2267544,76
1016	472937,12	2267543,26
1017	472939,22	2267542,47
1018	472941,32	2267541,66
1019	472943,40	2267540,82
1020	472945,47	2267539,94
1021	472947,53	2267539,03
1022	472949,57	2267538,08
1023	472953,60	2267536,08
1024	472955,61	2267535,08
1025	472957,64	2267534,11
1026	472959,69	2267533,20
1027	472961,78	2267532,38
1028	472963,90	2267531,63
1029	472966,04	2267530,96
1030	472968,21	2267530,35
1031	472970,40	2267529,80
1032	472972,59	2267529,28
1033	472974,79	2267528,79
1034	472979,18	2267527,85
1035	472987,95	2267525,87
1036	472990,15	2267525,42
1037	472992,36	2267525,00
1038	472996,79	2267524,21
1039	473001,21	2267523,43
1040	473003,42	2267523,00
1041	473005,62	2267522,54
1042	473010,00	2267521,51
1043	473014,36	2267520,42
1044	473018,74	2267519,36
1045	473020,93	2267518,88
1046	473023,13	2267518,44
1047	473025,34	2267518,06

1048	473027,56	2267517,73
1049	473029,79	2267517,46
1050	473032,02	2267517,22
1051	473036,50	2267516,79
1052	473040,98	2267516,33
1053	473043,21	2267516,06
1054	473045,44	2267515,76
1055	473049,88	2267515,08
1056	473054,31	2267514,31
1057	473058,72	2267513,46
1058	473067,53	2267511,67
1059	473071,93	2267510,71
1060	473076,30	2267509,67
1061	473078,47	2267509,10
1062	473080,64	2267508,51
1063	473084,97	2267507,29
1064	473087,14	2267506,70
1065	473089,32	2267506,14
1066	473091,50	2267505,63
1067	473093,70	2267505,17
1068	473102,53	2267503,49
1069	473104,74	2267503,03
1070	473106,93	2267502,54
1071	473109,13	2267502,06
1072	473111,33	2267501,60
1073	473113,54	2267501,22
1074	473115,76	2267500,92
1075	473118,00	2267500,72
1076	473120,25	2267500,58
1077	473124,75	2267500,38
1078	473127,00	2267500,25
1079	473129,23	2267500,04
1080	473130,33	2267499,89
1081	473131,43	2267499,70
1082	473132,52	2267499,48
1083	473133,60	2267499,24
1084	473135,75	2267498,66
1085	473137,88	2267497,99
1086	473139,98	2267497,22
1087	473142,07	2267496,38
1088	473144,15	2267495,49
1089	473146,21	2267494,54
1090	473150,32	2267492,56
1091	473154,42	2267490,55
1092	473156,48	2267489,56
1093	473158,54	2267488,61
1094	473160,61	2267487,68
1095	473162,69	2267486,79
1096	473166,85	2267485,09
1097	473171,04	2267483,46
1098	473179,41	2267480,28
1099	473183,59	2267478,68
1100	473187,76	2267477,03
1101	473191,92	2267475,35
1102	473196,08	2267473,64

1103	473204,37	2267470,16
1104	473220,93	2267463,03
1105	473237,49	2267455,85
1106	473245,73	2267452,26
1107	473253,92	2267448,69
1108	473262,06	2267445,13
1109	473270,20	2267441,63
1110	473274,31	2267439,92
1111	473278,46	2267438,24
1112	473282,68	2267436,61
1113	473286,97	2267435,04
1114	473289,14	2267434,27
1115	473291,34	2267433,52
1116	473295,81	2267432,06
1117	473298,04	2267431,32
1118	473300,25	2267430,54
1119	473302,41	2267429,71
1120	473303,47	2267429,27
1121	473304,51	2267428,81
1122	473305,52	2267428,33
1123	473306,51	2267427,82
1124	473307,47	2267427,28
1125	473308,40	2267426,71
1126	473309,30	2267426,11
1127	473310,16	2267425,47
1128	473310,98	2267424,79
1129	473311,77	2267424,07
1130	473312,51	2267423,31
1131	473313,21	2267422,51
1132	473313,87	2267421,68
1133	473314,50	2267420,80
1134	473315,10	2267419,90
1135	473315,66	2267418,96
1136	473316,20	2267418,00
1137	473316,72	2267417,01
1138	473317,69	2267414,97
1139	473318,60	2267412,86
1140	473319,46	2267410,71
1141	473320,31	2267408,53
1142	473321,17	2267406,34
1143	473322,04	2267404,16
1144	473322,97	2267402,02
1145	473323,96	2267399,94
1146	473325,01	2267397,90
1147	473326,13	2267395,91
1148	473327,30	2267393,97
1149	473328,53	2267392,08
1150	473329,80	2267390,22
1151	473331,12	2267388,41
1152	473332,49	2267386,63
1153	473333,89	2267384,88
1154	473335,33	2267383,17
1155	473336,80	2267381,48
1156	473338,31	2267379,82
1157	473339,83	2267378,19

Согласованно

Взам. Инв. №

Подп. и дата

Инв. № подл.

1158	473342,96	2267374,98
1159	473346,15	2267371,83
1160	473349,40	2267368,73
1161	473352,68	2267365,66
1162	473359,26	2267359,50
1163	473362,53	2267356,38
1164	473365,78	2267353,23
1165	473369,04	2267350,11
1166	473370,69	2267348,58
1167	473372,37	2267347,08
1168	473374,06	2267345,61
1169	473375,79	2267344,19
1170	473377,55	2267342,82
1171	473379,35	2267341,51
1172	473381,20	2267340,27
1173	473383,08	2267339,08
1174	473385,00	2267337,93
1175	473386,95	2267336,83
1176	473388,92	2267335,77
1177	473390,91	2267334,73
1178	473394,94	2267332,73
1179	473403,09	2267328,80
1180	473407,14	2267326,79
1181	473409,14	2267325,75
1182	473411,13	2267324,67
1183	473413,09	2267323,56
1184	473415,03	2267322,40
1185	473416,93	2267321,19
1186	473418,80	2267319,93
1187	473420,65	2267318,64
1188	473422,52	2267317,39
1189	473423,47	2267316,80
1190	473424,44	2267316,25
1191	473425,43	2267315,74
1192	473426,44	2267315,26
1193	473427,46	2267314,81
1194	473428,50	2267314,40
1195	473430,62	2267313,64
1196	473432,78	2267312,96
1197	473434,96	2267312,33
1198	473436,06	2267312,03
1199	473436,61	2267311,88
1200	473436,88	2267311,80
1201	473437,02	2267311,76
1202	473437,16	2267311,77
1203	473439,37	2267312,22
1204	473443,80	2267313,13
1205	473448,21	2267314,10
1206	473452,57	2267315,14
1207	473454,74	2267315,71
1208	473456,89	2267316,30
1209	473459,02	2267316,93
1210	473461,14	2267317,60
1211	473463,24	2267318,30
1212	473465,33	2267319,04

1213	473469,50	2267320,58
1214	473473,68	2267322,20
1215	473477,89	2267323,86
1216	473482,16	2267325,54
1217	473486,52	2267327,20
1218	473488,70	2267328,05
1219	473490,87	2267328,94
1220	473492,99	2267329,86
1221	473495,06	2267330,85
1222	473496,07	2267331,38
1223	473497,05	2267331,92
1224	473498,02	2267332,49
1225	473498,95	2267333,09
1226	473499,86	2267333,71
1227	473500,74	2267334,36
1228	473501,58	2267335,04
1229	473502,39	2267335,76
1230	473503,16	2267336,51
1231	473503,89	2267337,30
1232	473504,57	2267338,12
1233	473505,22	2267338,98
1234	473505,84	2267339,88
1235	473506,41	2267340,80
1236	473506,96	2267341,76
1237	473507,47	2267342,74
1238	473507,95	2267343,74
1239	473508,40	2267344,77
1240	473508,83	2267345,83
1241	473509,23	2267346,89
1242	473509,96	2267349,08
1243	473510,61	2267351,32
1244	473511,20	2267353,60
1245	473511,74	2267355,89
1246	473512,71	2267360,46
1247	473513,63	2267364,94
1248	473514,56	2267369,35
1249	473515,53	2267373,70
1250	473516,06	2267375,86
1251	473516,62	2267378,01
1252	473517,22	2267380,16
1253	473517,86	2267382,31
1254	473518,56	2267384,46
1255	473519,32	2267386,59
1256	473520,17	2267388,69
1257	473520,64	2267389,72
1258	473521,14	2267390,74
1259	473521,66	2267391,73
1260	473522,23	2267392,70
1261	473522,83	2267393,64
1262	473523,47	2267394,55
1263	473524,15	2267395,44
1264	473524,87	2267396,30
1265	473526,38	2267397,96
1266	473529,55	2267401,18
1267	473531,11	2267402,81

1268	473531,86	2267403,64
1269	473532,59	2267404,50
1270	473533,29	2267405,37
1271	473533,96	2267406,27
1272	473534,60	2267407,19
1273	473535,21	2267408,13
1274	473535,79	2267409,09
1275	473536,35	2267410,07
1276	473537,39	2267412,07
1277	473538,33	2267414,13
1278	473539,20	2267416,23
1279	473540,00	2267418,36
1280	473540,73	2267420,52
1281	473541,41	2267422,70
1282	473542,03	2267424,88
1283	473542,61	2267427,08
1284	473543,14	2267429,28
1285	473543,62	2267431,49
1286	473544,07	2267433,70
1287	473544,48	2267435,92
1288	473544,85	2267438,14
1289	473545,19	2267440,36
1290	473545,49	2267442,58
1291	473546,02	2267447,00
1292	473546,46	2267451,40
1293	473546,86	2267455,78
1294	473547,32	2267460,15
1295	473547,59	2267462,34
1296	473547,91	2267464,54
1297	473548,29	2267466,74
1298	473548,73	2267468,94
1299	473549,25	2267471,16
1300	473549,86	2267473,39
1301	473550,57	2267475,64
1302	473550,96	2267476,76
1303	473551,38	2267477,90
1304	473551,84	2267479,03
1305	473552,32	2267480,17
1306	473553,33	2267482,46
1307	473554,33	2267484,74
1308	473554,79	2267485,86
1309	473555,21	2267486,98
1310	473555,58	2267488,09
1311	473555,88	2267489,18
1312	473556,11	2267490,25
1313	473556,25	2267491,30
1314	473556,29	2267492,33
1315	473556,27	2267492,84
1316	473556,21	2267493,34
1317	473556,13	2267493,83
1318	473556,02	2267494,32
1319	473555,87	2267494,80
1320	473555,68	2267495,27
1321	473555,46	2267495,73
1322	473555,21	2267496,19

Проект планировки и проект межевания территории
«Дорога местного значения и спортивные лыжные трассы на земельном участке с кадастровым номером 25:25:020802:492 в с. Старосысоевка, Яковлевского района, Приморского края»

Лист

Изм. Кол.уч Лист Недок Подп. Дата

Согласовано

Изм. № подл.

Подп. и дата

Взам. Инв. №

1323	473554,94	2267496,64
1324	473554,63	2267497,07
1325	473553,93	2267497,93
1326	473553,14	2267498,75
1327	473552,28	2267499,53
1328	473551,34	2267500,27
1329	473550,35	2267500,98
1330	473549,33	2267501,65
1331	473548,27	2267502,28
1332	473547,21	2267502,87
1333	473546,13	2267503,41
1334	473545,06	2267503,92
1335	473543,98	2267504,38
1336	473542,89	2267504,80
1337	473541,80	2267505,18
1338	473540,71	2267505,52
1339	473539,62	2267505,82
1340	473538,52	2267506,08
1341	473537,42	2267506,30
1342	473536,31	2267506,48
1343	473535,21	2267506,62
1344	473534,10	2267506,71
1345	473532,99	2267506,77
1346	473531,88	2267506,79
1347	473530,76	2267506,77
1348	473529,65	2267506,71
1349	473528,53	2267506,61
1350	473527,41	2267506,47
1351	473526,30	2267506,30
1352	473525,18	2267506,08
1353	473524,08	2267505,83
1354	473522,98	2267505,55
1355	473521,88	2267505,22
1356	473520,80	2267504,86
1357	473519,73	2267504,47
1358	473518,67	2267504,04
1359	473517,63	2267503,57
1360	473516,60	2267503,07
1361	473515,59	2267502,54
1362	473514,60	2267501,98
1363	473513,64	2267501,38
1364	473512,69	2267500,75
1365	473511,77	2267500,09
1366	473510,88	2267499,40
1367	473510,01	2267498,67
1368	473509,16	2267497,93
1369	473508,34	2267497,15
1370	473507,55	2267496,35
1371	473506,78	2267495,52
1372	473506,03	2267494,67
1373	473505,31	2267493,80
1374	473504,61	2267492,91
1375	473503,93	2267492,00
1376	473503,28	2267491,07
1377	473502,65	2267490,12

1378	473502,05	2267489,16
1379	473500,92	2267487,19
1380	473499,88	2267485,17
1381	473499,41	2267484,14
1382	473498,96	2267483,09
1383	473498,53	2267482,04
1384	473498,14	2267480,98
1385	473497,77	2267479,90
1386	473497,43	2267478,82
1387	473497,13	2267477,73
1388	473496,85	2267476,63
1389	473496,61	2267475,53
1390	473496,39	2267474,42
1391	473496,22	2267473,30
1392	473496,07	2267472,18
1393	473495,96	2267471,05
1394	473495,88	2267469,92
1395	473495,82	2267467,65
1396	473495,84	2267465,37
1397	473495,91	2267463,09
1398	473495,97	2267460,82
1399	473496,00	2267458,57
1400	473495,95	2267456,33
1401	473495,88	2267455,22
1402	473495,77	2267454,12
1403	473495,62	2267453,03
1404	473495,43	2267451,95
1405	473495,18	2267450,87
1406	473494,89	2267449,81
1407	473494,55	2267448,76
1408	473494,16	2267447,71
1409	473493,73	2267446,68
1410	473493,27	2267445,66
1411	473492,76	2267444,65
1412	473492,23	2267443,65
1413	473491,66	2267442,66
1414	473491,07	2267441,68
1415	473489,81	2267439,75
1416	473488,47	2267437,86
1417	473487,08	2267436,02
1418	473485,64	2267434,22
1419	473484,15	2267432,48
1420	473482,60	2267430,82
1421	473480,99	2267429,24
1422	473480,16	2267428,48
1423	473479,31	2267427,75
1424	473478,44	2267427,04
1425	473477,55	2267426,36
1426	473476,65	2267425,72
1427	473475,72	2267425,10
1428	473474,77	2267424,51
1429	473473,80	2267423,96
1430	473472,80	2267423,44
1431	473471,79	2267422,96
1432	473470,76	2267422,50

1433	473469,71	2267422,08
1434	473468,65	2267421,69
1435	473467,58	2267421,32
1436	473466,50	2267420,99
1437	473465,40	2267420,68
1438	473463,20	2267420,15
1439	473460,97	2267419,71
1440	473458,75	2267419,37
1441	473454,30	2267418,82
1442	473452,06	2267418,52
1443	473449,82	2267418,14
1444	473445,33	2267417,34
1445	473443,08	2267417,02
1446	473441,96	2267416,90
1447	473440,85	2267416,83
1448	473439,74	2267416,80
1449	473438,63	2267416,82
1450	473437,53	2267416,90
1451	473436,43	2267417,05
1452	473435,34	2267417,26
1453	473434,25	2267417,52
1454	473433,17	2267417,83
1455	473432,09	2267418,16
1456	473427,77	2267419,60
1457	473423,47	2267420,99
1458	473419,16	2267422,31
1459	473414,84	2267423,56
1460	473410,52	2267424,74
1461	473406,19	2267425,88
1462	473401,84	2267426,96
1463	473397,47	2267427,99
1464	473393,09	2267429,02
1465	473388,73	2267430,10
1466	473386,56	2267430,70
1467	473384,41	2267431,34
1468	473380,13	2267432,74
1469	473375,86	2267434,16
1470	473373,72	2267434,82
1471	473371,55	2267435,41
1472	473369,37	2267435,93
1473	473367,17	2267436,40
1474	473364,97	2267436,86
1475	473362,78	2267437,36
1476	473360,61	2267437,93
1477	473358,46	2267438,58
1478	473356,33	2267439,29
1479	473354,21	2267440,06
1480	473352,11	2267440,88
1481	473350,03	2267441,73
1482	473345,88	2267443,50
1483	473341,75	2267445,30
1484	473337,60	2267447,05
1485	473335,52	2267447,88
1486	473333,42	2267448,68
1487	473331,31	2267449,43

Согласованно				1488	473329,17	2267450,12	1543	473187,44	2267504,31	1598	473189,14	2267562,39
				1489	473327,02	2267450,77	1544	473186,43	2267504,75	1599	473190,00	2267564,46
				1490	473324,86	2267451,38	1545	473185,45	2267505,22	1600	473191,68	2267568,63
				1491	473320,53	2267452,62	1546	473184,50	2267505,72	1601	473193,39	2267572,79
				1492	473318,38	2267453,27	1547	473183,58	2267506,26	1602	473195,16	2267576,93
				1493	473316,25	2267453,98	1548	473182,69	2267506,83	1603	473196,01	2267579,00
				1494	473314,14	2267454,75	1549	473181,84	2267507,45	1604	473196,83	2267581,10
				1495	473312,05	2267455,57	1550	473181,02	2267508,10	1605	473197,58	2267583,21
				1496	473309,97	2267456,43	1551	473180,23	2267508,79	1606	473198,31	2267585,34
				1497	473307,90	2267457,32	1552	473179,46	2267509,51	1607	473199,70	2267589,61
				1498	473303,80	2267459,16	1553	473177,96	2267511,04	1608	473201,14	2267593,87
				1499	473299,71	2267461,04	1554	473176,48	2267512,65	1609	473202,70	2267598,09
				1500	473295,66	2267462,96	1555	473174,96	2267514,30	1610	473204,33	2267602,28
				1501	473291,63	2267464,96	1556	473173,37	2267515,96	1611	473205,98	2267606,46
				1502	473287,65	2267467,07	1557	473172,53	2267516,79	1612	473206,79	2267608,56
				1503	473283,68	2267469,21	1558	473171,65	2267517,61	1613	473207,57	2267610,67
				1504	473281,68	2267470,25	1559	473170,72	2267518,41	1614	473208,30	2267612,79
				1505	473279,67	2267471,25	1560	473169,75	2267519,20	1615	473208,98	2267614,93
				1506	473277,63	2267472,18	1561	473167,71	2267520,73	1616	473210,25	2267619,25
				1507	473275,56	2267473,04	1562	473167,24	2267521,11	1617	473211,50	2267623,57
				1508	473273,46	2267473,81	1563	473166,80	2267521,50	1618	473212,17	2267625,71
				1509	473271,33	2267474,50	1564	473166,40	2267521,89	1619	473212,89	2267627,84
				1510	473269,17	2267475,13	1565	473166,06	2267522,30	1620	473213,67	2267629,94
				1511	473267,00	2267475,73	1566	473165,79	2267522,71	1621	473214,51	2267632,03
				1512	473262,65	2267476,91	1567	473165,59	2267523,15	1622	473216,23	2267636,18
				1513	473260,49	2267477,53	1568	473165,48	2267523,59	1623	473217,04	2267638,28
				1514	473258,34	2267478,20	1569	473165,46	2267524,06	1624	473217,79	2267640,40
				1515	473256,21	2267478,92	1570	473165,52	2267524,54	1625	473218,47	2267642,54
				1516	473254,09	2267479,68	1571	473165,65	2267525,03	1626	473219,11	2267644,70
				1517	473249,87	2267481,21	1572	473165,84	2267525,53	1627	473223,96	2267661,99
				1518	473247,75	2267481,95	1573	473166,09	2267526,04	1628	473225,23	2267666,32
				1519	473245,61	2267482,66	1574	473166,38	2267526,56	1629	473225,88	2267668,49
1520	473243,46	2267483,30	1575	473166,70	2267527,09	1630	473226,49	2267670,67				
1521	473241,29	2267483,91	1576	473167,43	2267528,14	1631	473226,76	2267671,76				
1522	473236,97	2267485,14	1577	473168,19	2267529,18	1632	473226,98	2267672,86				
1523	473234,82	2267485,81	1578	473168,93	2267530,20	1633	473227,16	2267673,97				
1524	473232,71	2267486,56	1579	473169,60	2267531,19	1634	473227,28	2267675,08				
1525	473230,62	2267487,40	1580	473170,23	2267532,15	1635	473227,34	2267676,21				
1526	473228,57	2267488,31	1581	473171,42	2267534,01	1636	473227,34	2267677,34				
1527	473226,54	2267489,28	1582	473172,61	2267535,80	1637	473227,32	2267678,47				
1528	473224,52	2267490,28	1583	473173,24	2267536,68	1638	473227,34	2267679,60				
1529	473220,50	2267492,28	1584	473173,91	2267537,55	1639	473227,44	2267680,71				
1530	473216,48	2267494,22	1585	473175,33	2267539,27	1640	473227,54	2267681,27				
1531	473214,45	2267495,16	1586	473176,79	2267541,00	1641	473227,67	2267681,81				
1532	473212,41	2267496,06	1587	473178,23	2267542,76	1642	473227,85	2267682,35				
1533	473210,34	2267496,93	1588	473178,93	2267543,66	1643	473228,07	2267682,88				
1534	473208,24	2267497,76	1589	473179,59	2267544,57	1644	473228,33	2267683,40				
1535	473206,11	2267498,55	1590	473180,23	2267545,50	1645	473228,62	2267683,89				
1536	473203,94	2267499,28	1591	473180,84	2267546,45	1646	473228,96	2267684,35				
1537	473201,73	2267499,96	1592	473182,00	2267548,37	1647	473229,33	2267684,78				
1538	473199,49	2267500,59	1593	473183,10	2267550,33	1648	473229,74	2267685,18				
1539	473194,99	2267501,82	1594	473184,17	2267552,31	1649	473230,18	2267685,53				
1540	473192,76	2267502,45	1595	473186,25	2267556,29	1650	473230,65	2267685,84				
1541	473190,58	2267503,14	1596	473187,26	2267558,30	1651	473231,15	2267686,11				
1542	473188,47	2267503,90	1597	473188,22	2267560,33	1652	473231,67	2267686,35				
Изм.	Код.уч	Лист	№ док	Подп.	Дата	Проект планировки и проект межевания территории «Дорога местного значения и спортивные лыжные трассы на земельном участке с кадастровым номером 25:25:020802:492 в с. Старосысоевка, Яковлевского района, Приморского края»						Лист

1653	473232,20	2267686,55
1654	473233,28	2267686,86
1655	473234,37	2267687,07
1656	473235,48	2267687,19
1657	473236,63	2267687,22
1658	473237,82	2267687,16
1659	473238,41	2267687,08
1660	473238,98	2267686,97
1661	473239,54	2267686,82
1662	473240,05	2267686,61
1663	473240,52	2267686,34
1664	473240,93	2267686,02
1665	473241,27	2267685,62
1666	473241,56	2267685,18
1667	473241,80	2267684,68
1668	473242,00	2267684,14
1669	473242,16	2267683,58
1670	473242,29	2267682,99
1671	473242,48	2267681,79
1672	473242,63	2267680,60
1673	473242,74	2267679,46
1674	473242,82	2267678,34
1675	473242,86	2267677,24
1676	473242,84	2267676,14
1677	473242,75	2267675,03
1678	473242,60	2267673,91
1679	473242,39	2267672,80
1680	473242,12	2267671,70
1681	473241,80	2267670,62
1682	473241,44	2267669,56
1683	473241,05	2267668,50
1684	473240,24	2267666,41
1685	473239,48	2267664,30
1686	473239,14	2267663,23
1687	473238,84	2267662,15
1688	473238,28	2267659,97
1689	473237,74	2267657,78
1690	473237,16	2267655,61
1691	473235,89	2267651,29
1692	473235,27	2267649,13
1693	473234,70	2267646,96
1694	473234,20	2267644,77
1695	473233,79	2267642,57
1696	473233,44	2267640,34
1697	473233,14	2267638,11
1698	473232,61	2267633,64
1699	473232,16	2267629,17
1700	473231,97	2267626,93
1701	473231,81	2267624,69
1702	473231,49	2267620,21
1703	473231,29	2267617,97
1704	473231,00	2267615,74
1705	473230,81	2267614,63
1706	473230,58	2267613,53
1707	473230,32	2267612,44

1708	473230,03	2267611,35
1709	473229,38	2267609,20
1710	473228,67	2267607,06
1711	473227,98	2267604,92
1712	473227,67	2267603,84
1713	473227,40	2267602,76
1714	473227,16	2267601,66
1715	473226,96	2267600,55
1716	473226,61	2267598,33
1717	473226,00	2267593,87
1718	473225,75	2267591,64
1719	473225,59	2267589,40
1720	473225,40	2267584,91
1721	473225,29	2267582,65
1722	473225,24	2267580,40
1723	473225,25	2267579,28
1724	473225,30	2267578,16
1725	473225,41	2267577,04
1726	473225,57	2267575,93
1727	473225,78	2267574,82
1728	473226,07	2267573,73
1729	473226,41	2267572,65
1730	473226,83	2267571,60
1731	473227,32	2267570,58
1732	473227,89	2267569,59
1733	473228,54	2267568,65
1734	473228,89	2267568,21
1735	473229,27	2267567,79
1736	473229,67	2267567,40
1737	473230,09	2267567,03
1738	473230,53	2267566,69
1739	473231,00	2267566,38
1740	473231,98	2267565,82
1741	473233,00	2267565,34
1742	473234,05	2267564,91
1743	473235,11	2267564,51
1744	473237,23	2267563,77
1745	473241,51	2267562,41
1746	473245,80	2267561,07
1747	473247,96	2267560,44
1748	473250,13	2267559,87
1749	473252,32	2267559,36
1750	473254,51	2267558,88
1751	473258,91	2267557,97
1752	473267,71	2267556,08
1753	473269,92	2267555,68
1754	473272,14	2267555,34
1755	473276,59	2267554,74
1756	473285,53	2267553,54
1757	473287,76	2267553,29
1758	473289,99	2267553,08
1759	473292,21	2267552,94
1760	473294,44	2267552,84
1761	473296,69	2267552,74
1762	473298,97	2267552,58

1763	473301,29	2267552,36
1764	473302,45	2267552,26
1765	473303,61	2267552,20
1766	473304,75	2267552,17
1767	473305,88	2267552,21
1768	473306,98	2267552,32
1769	473308,05	2267552,52
1770	473308,58	2267552,66
1771	473309,09	2267552,83
1772	473309,59	2267553,03
1773	473310,09	2267553,26
1774	473311,05	2267553,80
1775	473311,97	2267554,43
1776	473312,87	2267555,13
1777	473313,74	2267555,88
1778	473315,44	2267557,45
1779	473317,10	2267559,02
1780	473318,72	2267560,59
1781	473320,30	2267562,17
1782	473321,85	2267563,78
1783	473323,35	2267565,41
1784	473324,82	2267567,09
1785	473326,25	2267568,81
1786	473327,66	2267570,56
1787	473330,43	2267574,13
1788	473333,15	2267577,76
1789	473334,55	2267579,54
1790	473335,27	2267580,41
1791	473336,01	2267581,25
1792	473336,79	2267582,06
1793	473337,59	2267582,83
1794	473338,43	2267583,56
1795	473339,32	2267584,24
1796	473340,23	2267584,89
1797	473341,18	2267585,51
1798	473343,10	2267586,69
1799	473345,02	2267587,89
1800	473345,95	2267588,51
1801	473346,86	2267589,16
1802	473347,74	2267589,85
1803	473348,58	2267590,58
1804	473349,39	2267591,35
1805	473350,17	2267592,14
1806	473351,68	2267593,81
1807	473353,14	2267595,53
1808	473354,59	2267597,28
1809	473356,06	2267599,00
1810	473357,58	2267600,67
1811	473359,17	2267602,28
1812	473362,34	2267605,47
1813	473363,86	2267607,11
1814	473364,58	2267607,96
1815	473365,27	2267608,82
1816	473365,94	2267609,71
1817	473366,59	2267610,62

Согласованно

Инд. № подл.	Подп. и дата	Взам. Инв. №
--------------	--------------	--------------

Изм.	Код.уч	Лист	№ док	Подп.	Дата
------	--------	------	-------	-------	------

Проект планировки и проект межевания территории
«Дорога местного значения и спортивные лыжные трассы на земельном участке с кадастровым номером 25:25:020802:492 в с. Старосыеовка, Яковлевского района, Приморского края»

Согласованно				1818	473367,81	2267612,48	1873	473430,00	2267639,66	1928	473819,46	2267559,62
				1819	473368,97	2267614,40	1874	473432,13	2267639,03	1929	473828,39	2267558,54
				1820	473370,07	2267616,37	1875	473436,43	2267637,72	1930	473837,32	2267557,48
				1821	473371,14	2267618,36	1876	473440,79	2267636,37	1931	473846,25	2267556,46
				1822	473372,18	2267620,37	1877	473449,57	2267633,62	1932	473855,18	2267555,48
				1823	473374,27	2267624,41	1878	473453,94	2267632,28	1933	473864,11	2267554,54
				1824	473375,35	2267626,41	1879	473458,30	2267630,96	1934	473873,05	2267553,67
				1825	473376,46	2267628,40	1880	473462,64	2267629,68	1935	473877,52	2267553,29
				1826	473378,65	2267632,31	1881	473466,96	2267628,42	1936	473882,00	2267552,95
				1827	473379,71	2267634,26	1882	473471,28	2267627,20	1937	473886,49	2267552,67
				1828	473380,70	2267636,22	1883	473475,60	2267626,01	1938	473890,98	2267552,46
				1829	473381,15	2267637,22	1884	473479,91	2267624,84	1939	473895,49	2267552,33
				1830	473381,58	2267638,23	1885	473484,23	2267623,71	1940	473900,02	2267552,28
				1831	473381,96	2267639,28	1886	473488,55	2267622,60	1941	473904,55	2267552,33
				1832	473382,30	2267640,36	1887	473492,89	2267621,52	1942	473909,10	2267552,45
				1833	473382,59	2267641,48	1888	473497,24	2267620,47	1943	473913,65	2267552,63
				1834	473382,83	2267642,66	1889	473501,61	2267619,44	1944	473918,20	2267552,87
				1835	473383,00	2267643,88	1890	473506,00	2267618,46	1945	473922,75	2267553,15
				1836	473383,14	2267645,14	1891	473510,40	2267617,51	1946	473927,30	2267553,46
				1837	473383,28	2267646,36	1892	473514,81	2267616,61	1947	473936,36	2267554,12
				1838	473383,38	2267646,95	1893	473519,23	2267615,75	1948	473945,34	2267554,75
				1839	473383,49	2267647,51	1894	473528,09	2267614,14	1949	473949,80	2267555,03
				1840	473383,63	2267648,03	1895	473536,94	2267612,55	1950	473954,23	2267555,27
				1841	473383,80	2267648,51	1896	473541,36	2267611,72	1951	473958,63	2267555,46
				1842	473384,02	2267648,93	1897	473545,77	2267610,85	1952	473962,99	2267555,58
				1843	473384,27	2267649,30	1898	473550,16	2267609,92	1953	473967,31	2267555,63
				1844	473384,58	2267649,61	1899	473554,54	2267608,92	1954	473971,59	2267555,61
				1845	473384,94	2267649,86	1900	473558,89	2267607,83	1955	473975,88	2267555,58
				1846	473385,34	2267650,05	1901	473563,22	2267606,64	1956	473980,22	2267555,62
				1847	473385,78	2267650,19	1902	473571,85	2267604,10	1957	473982,41	2267555,68
				1848	473386,26	2267650,28	1903	473576,16	2267602,84	1958	473984,63	2267555,78
				1849	473386,78	2267650,32	1904	473580,49	2267601,61	1959	473986,87	2267555,94
1850	473387,33	2267650,32	1905	473584,83	2267600,45	1960	473989,16	2267556,15				
1851	473387,90	2267650,28	1906	473589,18	2267599,33	1961	473991,48	2267556,42				
1852	473388,50	2267650,22	1907	473593,55	2267598,26	1962	473993,84	2267556,77				
1853	473389,12	2267650,12	1908	473597,92	2267597,23	1963	473996,26	2267557,21				
1854	473390,41	2267649,85	1909	473602,30	2267596,24	1964	473998,73	2267557,73				
1855	473391,75	2267649,51	1910	473606,70	2267595,28	1965	473999,98	2267558,03				
1856	473393,09	2267649,14	1911	473615,50	2267593,46	1966	474001,23	2267558,37				
1857	473394,43	2267648,76	1912	473624,33	2267591,72	1967	474002,44	2267558,75				
1858	473395,73	2267648,40	1913	473642,02	2267588,39	1968	474003,61	2267559,18				
1859	473397,01	2267648,04	1914	473659,70	2267585,07	1969	474004,70	2267559,68				
1860	473398,26	2267647,71	1915	473677,37	2267581,72	1970	474005,21	2267559,96				
1861	473400,69	2267647,07	1916	473695,04	2267578,40	1971	474005,70	2267560,25				
1862	473403,02	2267646,47	1917	473703,88	2267576,77	1972	474006,15	2267560,57				
1863	473405,27	2267645,91	1918	473712,73	2267575,18	1973	474006,58	2267560,91				
1864	473407,45	2267645,38	1919	473721,58	2267573,63	1974	474006,96	2267561,27				
1865	473409,58	2267644,88	1920	473730,44	2267572,13	1975	474007,31	2267561,66				
1866	473411,65	2267644,38	1921	473739,30	2267570,68	1976	474007,62	2267562,08				
1867	473415,71	2267643,43	1922	473748,18	2267569,29	1977	474007,88	2267562,52				
1868	473419,71	2267642,45	1923	473757,07	2267567,95	1978	474008,10	2267562,99				
1869	473421,72	2267641,94	1924	473765,97	2267566,66	1979	474008,27	2267563,49				
1870	473423,75	2267641,41	1925	473774,87	2267565,41	1980	474008,39	2267564,01				
1871	473425,81	2267640,85	1926	473783,78	2267564,20	1981	474008,46	2267564,56				
1872	473427,89	2267640,26	1927	473801,61	2267561,86	1982	474008,48	2267565,13				
Изм.	Код.уч	Лист	№ док	Подп.	Дата	Проект планировки и проект межевания территории «Дорога местного значения и спортивные лыжные трассы на земельном участке с кадастровым номером 25:25:020802:492 в с. Старосысоевка, Яковлевского района, Приморского края»						Лист

1983	474008,46	2267565,71	2038	473945,08	2267597,01	2093	473866,81	2267654,47	
1984	474008,40	2267566,29	2039	473944,63	2267596,58	2094	473865,28	2267656,13	
1985	474008,29	2267566,88	2040	473943,79	2267595,65	2095	473863,68	2267657,73	
1986	474008,15	2267567,46	2041	473943,02	2267594,66	2096	473862,01	2267659,27	
1987	474007,97	2267568,03	2042	473942,31	2267593,65	2097	473860,26	2267660,74	
1988	474007,75	2267568,59	2043	473941,64	2267592,65	2098	473858,44	2267662,14	
1989	474007,50	2267569,13	2044	473941,00	2267591,66	2099	473856,55	2267663,47	
1990	474007,22	2267569,65	2045	473940,36	2267590,72	2100	473854,60	2267664,71	
1991	474006,91	2267570,13	2046	473939,70	2267589,84	2101	473852,60	2267665,87	
1992	474006,56	2267570,59	2047	473939,01	2267589,04	2102	473850,55	2267666,93	
1993	474006,19	2267571,01	2048	473938,65	2267588,68	2103	473848,46	2267667,90	
1994	474005,80	2267571,41	2049	473938,27	2267588,35	2104	473846,33	2267668,76	
1995	474005,38	2267571,78	2050	473937,87	2267588,05	2105	473845,25	2267669,15	
1996	474004,49	2267572,46	2051	473937,44	2267587,78	2106	473844,16	2267669,51	
1997	474003,53	2267573,05	2052	473937,00	2267587,55	2107	473843,07	2267669,85	
1998	474002,51	2267573,59	2053	473936,54	2267587,35	2108	473841,97	2267670,16	
1999	474001,47	2267574,08	2054	473936,06	2267587,17	2109	473840,86	2267670,43	
2000	473999,33	2267574,99	2055	473935,56	2267587,03	2110	473839,76	2267670,68	
2001	473997,21	2267575,90	2056	473935,04	2267586,91	2111	473838,64	2267670,89	
2002	473995,13	2267576,82	2057	473934,51	2267586,82	2112	473837,53	2267671,08	
2003	473991,06	2267578,71	2058	473933,41	2267586,70	2113	473836,41	2267671,23	
2004	473987,06	2267580,66	2059	473932,25	2267586,65	2114	473835,29	2267671,35	
2005	473983,07	2267582,67	2060	473931,06	2267586,67	2115	473834,16	2267671,43	
2006	473979,04	2267584,72	2061	473929,84	2267586,74	2116	473833,04	2267671,48	
2007	473977,01	2267585,72	2062	473928,59	2267586,84	2117	473830,80	2267671,50	
2008	473974,97	2267586,69	2063	473927,33	2267586,96	2118	473828,55	2267671,42	
2009	473972,91	2267587,59	2064	473927,01	2267586,99	2119	473824,05	2267671,12	
2010	473970,84	2267588,43	2065	473926,86	2267587,01	2120	473821,81	2267670,96	
2011	473968,76	2267589,18	2066	473926,78	2267587,02	2121	473819,56	2267670,84	
2012	473966,66	2267589,85	2067	473926,71	2267587,05	2122	473817,32	2267670,77	
2013	473964,56	2267590,50	2068	473926,30	2267587,42	2123	473815,08	2267670,80	
2014	473962,46	2267591,19	2069	473924,62	2267588,93	2124	473812,85	2267670,92	
2015	473961,42	2267591,56	2070	473921,28	2267591,93	2125	473810,62	2267671,11	
2016	473960,37	2267591,98	2071	473914,64	2267597,99	2126	473808,39	2267671,38	
2017	473959,34	2267592,43	2072	473911,35	2267601,05	2127	473806,17	2267671,69	
2018	473958,31	2267592,93	2073	473908,08	2267604,14	2128	473801,72	2267672,43	
2019	473957,28	2267593,49	2074	473904,85	2267607,27	2129	473797,27	2267673,24	
2020	473956,27	2267594,11	2075	473901,66	2267610,44	2130	473792,82	2267674,01	
2021	473955,26	2267594,81	2076	473898,52	2267613,66	2131	473790,60	2267674,35	
2022	473954,26	2267595,57	2077	473895,44	2267616,94	2132	473788,37	2267674,64	
2023	473953,27	2267596,35	2078	473892,42	2267620,28	2133	473786,13	2267674,88	
2024	473952,29	2267597,10	2079	473889,49	2267623,69	2134	473783,90	2267675,08	
2025	473951,31	2267597,77	2080	473888,05	2267625,43	2135	473781,66	2267675,23	
2026	473950,82	2267598,05	2081	473886,64	2267627,18	2136	473779,42	2267675,34	
2027	473950,34	2267598,29	2082	473885,26	2267628,95	2137	473777,18	2267675,42	
2028	473949,85	2267598,49	2083	473883,90	2267630,75	2138	473774,94	2267675,47	
2029	473949,36	2267598,63	2084	473882,58	2267632,56	2139	473770,44	2267675,51	
2030	473948,88	2267598,71	2085	473881,27	2267634,40	2140	473765,95	2267675,48	
2031	473948,39	2267598,72	2086	473878,74	2267638,13	2141	473756,94	2267675,40	
2032	473947,91	2267598,66	2087	473876,23	2267641,87	2142	473752,43	2267675,41	
2033	473947,42	2267598,52	2088	473873,69	2267645,60	2143	473747,92	2267675,52	
2034	473946,94	2267598,33	2089	473872,39	2267647,43	2144	473745,67	2267675,61	
2035	473946,46	2267598,07	2090	473871,06	2267649,24	2145	473743,42	2267675,74	
2036	473945,99	2267597,76	2091	473869,69	2267651,03	2146	473738,91	2267676,08	
2037	473945,53	2267597,40	2092	473868,27	2267652,77	2147	473734,41	2267676,51	
Согласованно						Проект планировки и проект межевания территории «Дорога местного значения и спортивные лыжные трассы на земельном участке с кадастровым номером 25:25:020802:492 в с. Старосысоевка, Яковлевского района, Приморского края»			Лист
Изм.	Код.уч	Лист	№ док	Подп.	Дата				

Согласованно

Взам. Инв. №

Подп. и дата

Инв. № подл.

2148	473729,92	2267676,99
2149	473720,97	2267678,03
2150	473716,51	2267678,53
2151	473712,07	2267678,97
2152	473707,65	2267679,34
2153	473703,25	2267679,61
2154	473698,84	2267679,80
2155	473694,42	2267679,96
2156	473689,96	2267680,11
2157	473685,44	2267680,27
2158	473680,84	2267680,50
2159	473678,50	2267680,64
2160	473676,14	2267680,80
2161	473671,38	2267681,11
2162	473669,02	2267681,19
2163	473667,86	2267681,20
2164	473666,70	2267681,18
2165	473665,56	2267681,12
2166	473664,43	2267681,03
2167	473663,32	2267680,90
2168	473662,23	2267680,73
2169	473661,17	2267680,50
2170	473660,12	2267680,22
2171	473659,11	2267679,89
2172	473658,12	2267679,49
2173	473657,17	2267679,03
2174	473656,24	2267678,50
2175	473655,35	2267677,90
2176	473654,50	2267677,24
2177	473653,67	2267676,52
2178	473652,87	2267675,75
2179	473652,10	2267674,94
2180	473651,36	2267674,08
2181	473650,64	2267673,18
2182	473649,95	2267672,25
2183	473649,28	2267671,28
2184	473648,63	2267670,30
2185	473647,41	2267668,27
2186	473646,26	2267666,20
2187	473645,19	2267664,12
2188	473644,69	2267663,07
2189	473644,21	2267662,03
2190	473643,78	2267660,97
2191	473643,38	2267659,91
2192	473643,02	2267658,84
2193	473642,71	2267657,77
2194	473642,45	2267656,68
2195	473642,25	2267655,58
2196	473642,11	2267654,47
2197	473642,03	2267653,34
2198	473642,02	2267652,20
2199	473642,08	2267651,04
2200	473642,18	2267649,87
2201	473642,25	2267648,71
2202	473642,25	2267648,14

2203	473642,22	2267647,57
2204	473642,15	2267647,02
2205	473642,03	2267646,47
2206	473641,84	2267645,94
2207	473641,59	2267645,42
2208	473641,27	2267644,92
2209	473640,86	2267644,44
2210	473640,39	2267644,01
2211	473639,88	2267643,65
2212	473639,63	2267643,50
2213	473639,38	2267643,39
2214	473639,13	2267643,30
2215	473638,89	2267643,26
2216	473638,67	2267643,25
2217	473638,46	2267643,28
2218	473638,26	2267643,35
2219	473638,09	2267643,46
2220	473637,92	2267643,61
2221	473637,77	2267643,78
2222	473637,63	2267643,99
2223	473637,50	2267644,22
2224	473637,27	2267644,76
2225	473637,08	2267645,37
2226	473636,91	2267646,04
2227	473636,75	2267646,74
2228	473636,47	2267648,15
2229	473636,19	2267649,48
2230	473635,90	2267650,73
2231	473635,60	2267651,90
2232	473635,29	2267653,00
2233	473634,98	2267654,06
2234	473634,66	2267655,07
2235	473634,33	2267656,06
2236	473633,68	2267657,99
2237	473633,01	2267659,94
2238	473632,35	2267661,98
2239	473631,69	2267664,10
2240	473631,05	2267666,28
2241	473630,44	2267668,50
2242	473629,87	2267670,74
2243	473629,34	2267672,98
2244	473628,86	2267675,23
2245	473627,95	2267679,69
2246	473627,03	2267684,10
2247	473626,52	2267686,28
2248	473625,96	2267688,44
2249	473625,33	2267690,57
2250	473624,62	2267692,67
2251	473623,80	2267694,74
2252	473623,36	2267695,76
2253	473622,88	2267696,78
2254	473622,38	2267697,78
2255	473621,84	2267698,78
2256	473621,28	2267699,76
2257	473620,70	2267700,73

2258	473619,45	2267702,64
2259	473618,10	2267704,49
2260	473616,66	2267706,28
2261	473615,13	2267708,01
2262	473613,52	2267709,68
2263	473611,84	2267711,26
2264	473610,08	2267712,77
2265	473608,26	2267714,20
2266	473606,39	2267715,53
2267	473604,45	2267716,77
2268	473602,47	2267717,92
2269	473600,45	2267718,96
2270	473598,39	2267719,89
2271	473596,29	2267720,74
2272	473594,17	2267721,52
2273	473592,04	2267722,24
2274	473587,73	2267723,57
2275	473583,41	2267724,85
2276	473581,27	2267725,52
2277	473579,14	2267726,22
2278	473577,03	2267726,97
2279	473574,95	2267727,78
2280	473572,91	2267728,68
2281	473570,90	2267729,66
2282	473568,92	2267730,71
2283	473566,97	2267731,81
2284	473565,03	2267732,95
2285	473563,10	2267734,12
2286	473559,25	2267736,49
2287	473557,32	2267737,65
2288	473555,38	2267738,79
2289	473553,42	2267739,89
2290	473551,43	2267740,93
2291	473549,42	2267741,91
2292	473547,39	2267742,84
2293	473545,33	2267743,73
2294	473543,26	2267744,57
2295	473541,17	2267745,36
2296	473539,06	2267746,12
2297	473536,93	2267746,84
2298	473534,79	2267747,52
2299	473532,64	2267748,18
2300	473530,48	2267748,81
2301	473526,12	2267749,99
2302	473521,73	2267751,11
2303	473512,91	2267753,21
2304	473504,09	2267755,32
2305	473499,72	2267756,44
2306	473495,36	2267757,60
2307	473491,03	2267758,82
2308	473486,72	2267760,08
2309	473482,42	2267761,38
2310	473478,14	2267762,71
2311	473469,59	2267765,47
2312	473461,05	2267768,31

Проект планировки и проект межевания территории
«Дорога местного значения и спортивные лыжные трассы на земельном участке с кадастровым номером 25:25:020802:492 в с. Старосысоевка, Яковлевского района, Приморского края»

Лист

Изм. Код.уч Лист Недок Подп. Дата

Согласовано						2313	473452,50	2267771,12	2368	473381,68	2267782,12	2423	473378,27	2267660,91
						2314	473448,20	2267772,46	2369	473380,80	2267780,00	2424	473378,74	2267659,96
						2315	473443,90	2267773,74	2370	473379,91	2267777,95	2425	473379,72	2267658,07
						2316	473439,57	2267774,93	2371	473379,05	2267775,91	2426	473380,20	2267657,06
						2317	473435,22	2267776,02	2372	473378,66	2267774,89	2427	473380,63	2267655,95
						2318	473430,87	2267777,05	2373	473378,30	2267773,85	2428	473380,83	2267655,36
						2319	473428,70	2267777,59	2374	473377,97	2267772,80	2429	473381,01	2267654,73
						2320	473426,54	2267778,17	2375	473377,68	2267771,74	2430	473381,17	2267654,07
						2321	473424,39	2267778,79	2376	473377,43	2267770,66	2431	473381,31	2267653,40
						2322	473422,25	2267779,47	2377	473377,21	2267769,57	2432	473381,41	2267652,72
						2323	473420,14	2267780,24	2378	473376,85	2267767,35	2433	473381,48	2267652,06
						2324	473418,05	2267781,09	2379	473376,58	2267765,10	2434	473381,50	2267651,45
						2325	473417,01	2267781,56	2380	473376,37	2267762,84	2435	473381,47	2267650,89
						2326	473415,98	2267782,06	2381	473376,01	2267758,30	2436	473381,38	2267650,40
						2327	473414,96	2267782,60	2382	473375,63	2267753,81	2437	473381,32	2267650,20
						2328	473413,95	2267783,16	2383	473375,23	2267749,35	2438	473381,23	2267650,02
						2329	473412,94	2267783,76	2384	473374,40	2267740,41	2439	473381,13	2267649,86
						2330	473411,95	2267784,40	2385	473373,93	2267735,93	2440	473381,00	2267649,74
						2331	473410,96	2267785,07	2386	473373,66	2267733,70	2441	473380,86	2267649,65
						2332	473409,99	2267785,78	2387	473373,35	2267731,47	2442	473380,70	2267649,59
						2333	473408,05	2267787,26	2388	473372,65	2267727,03	2443	473380,53	2267649,55
						2334	473406,13	2267788,78	2389	473371,89	2267722,60	2444	473380,34	2267649,55
						2335	473404,21	2267790,29	2390	473371,16	2267718,17	2445	473379,91	2267649,61
						2336	473402,28	2267791,71	2391	473370,84	2267715,94	2446	473379,42	2267649,75
						2337	473401,31	2267792,37	2392	473370,55	2267713,72	2447	473378,90	2267649,96
						2338	473400,34	2267792,98	2393	473369,48	2267704,80	2448	473378,34	2267650,22
						2339	473399,35	2267793,55	2394	473369,17	2267702,57	2449	473377,74	2267650,53
						2340	473398,36	2267794,05	2395	473368,84	2267700,34	2450	473376,51	2267651,21
						2341	473397,36	2267794,49	2396	473368,12	2267695,89	2451	473375,25	2267651,88
						2342	473396,34	2267794,85	2397	473367,83	2267693,65	2452	473374,64	2267652,17
						2343	473395,31	2267795,14	2398	473367,72	2267692,54	2453	473374,04	2267652,43
						2344	473394,27	2267795,33	2399	473367,66	2267691,42	2454	473373,45	2267652,65
						2345	473393,20	2267795,42	2400	473367,63	2267690,29	2455	473372,89	2267652,83
						2346	473392,12	2267795,42	2401	473367,66	2267689,17	2456	473371,79	2267653,11
						2347	473391,58	2267795,37	2402	473367,74	2267688,04	2457	473370,72	2267653,32
						2348	473391,02	2267795,29	2403	473367,86	2267686,92	2458	473369,68	2267653,50
						2349	473390,47	2267795,19	2404	473368,04	2267685,80	2459	473368,64	2267653,67
2350	473389,91	2267795,05	2405	473368,26	2267684,69	2460	473367,60	2267653,88						
2351	473389,37	2267794,88	2406	473368,53	2267683,59	2461	473366,55	2267654,13						
2352	473388,84	2267794,68	2407	473368,84	2267682,51	2462	473365,49	2267654,41						
2353	473388,33	2267794,45	2408	473369,21	2267681,45	2463	473363,35	2267655,06						
2354	473387,84	2267794,18	2409	473369,61	2267680,40	2464	473361,20	2267655,78						
2355	473387,39	2267793,88	2410	473370,05	2267679,38	2465	473359,03	2267656,53						
2356	473386,96	2267793,55	2411	473370,53	2267678,36	2466	473356,85	2267657,26						
2357	473386,57	2267793,19	2412	473371,54	2267676,37	2467	473354,67	2267657,95						
2358	473386,20	2267792,80	2413	473372,59	2267674,38	2468	473352,49	2267658,57						
2359	473385,86	2267792,38	2414	473373,63	2267672,38	2469	473350,31	2267659,13						
2360	473385,54	2267791,94	2415	473374,13	2267671,37	2470	473345,97	2267660,20						
2361	473384,97	2267790,99	2416	473374,60	2267670,33	2471	473341,63	2267661,30						
2362	473384,46	2267789,97	2417	473375,05	2267669,28	2472	473337,29	2267662,49						
2363	473384,02	2267788,90	2418	473375,46	2267668,21	2473	473332,96	2267663,73						
2364	473383,61	2267787,78	2419	473376,24	2267666,06	2474	473315,70	2267668,77						
2365	473383,23	2267786,64	2420	473377,01	2267663,93	2475	473307,05	2267671,20						
2366	473382,48	2267784,34	2421	473377,41	2267662,89	2476	473302,72	2267672,40						
2367	473382,09	2267783,22	2422	473377,82	2267661,88	2477	473298,40	2267673,63						
Изм.	Код.уч	Лист	№ док	Подп.	Дата	Проект планировки и проект межевания территории «Дорога местного значения и спортивные лыжные трассы на земельном участке с кадастровым номером 25:25:020802:492 в с. Старосысоевка, Яковлевского района, Приморского края»								Лист

2478	473294,10	2267674,94
2479	473291,96	2267675,63
2480	473289,83	2267676,37
2481	473285,59	2267677,92
2482	473281,37	2267679,53
2483	473277,15	2267681,11
2484	473275,03	2267681,86
2485	473272,90	2267682,56
2486	473270,77	2267683,21
2487	473268,62	2267683,80
2488	473266,46	2267684,32
2489	473264,28	2267684,78
2490	473262,08	2267685,18
2491	473259,86	2267685,55
2492	473255,36	2267686,22
2493	473250,79	2267686,89
2494	473248,52	2267687,30
2495	473246,28	2267687,78
2496	473245,18	2267688,07
2497	473244,09	2267688,38
2498	473243,02	2267688,73
2499	473241,98	2267689,12
2500	473240,96	2267689,55
2501	473239,96	2267690,03
2502	473239,00	2267690,56
2503	473238,06	2267691,14
2504	473237,16	2267691,77
2505	473236,29	2267692,46
2506	473235,46	2267693,20
2507	473234,65	2267693,98
2508	473233,88	2267694,80
2509	473233,13	2267695,66
2510	473232,41	2267696,55
2511	473231,72	2267697,46
2512	473231,05	2267698,39
2513	473230,40	2267699,34
2514	473229,18	2267701,28
2515	473228,03	2267703,23
2516	473226,95	2267705,20
2517	473225,92	2267707,19
2518	473224,92	2267709,19
2519	473223,95	2267711,22
2520	473223,01	2267713,26
2521	473222,13	2267715,34
2522	473221,33	2267717,44
2523	473220,62	2267719,58
2524	473220,31	2267720,66
2525	473220,02	2267721,76
2526	473219,77	2267722,86
2527	473219,55	2267723,97
2528	473219,37	2267725,09
2529	473219,23	2267726,21
2530	473219,13	2267727,33
2531	473219,08	2267728,46
2532	473219,06	2267729,58

2533	473219,10	2267730,70
2534	473219,18	2267731,82
2535	473219,31	2267732,93
2536	473219,48	2267734,04
2537	473219,69	2267735,14
2538	473219,93	2267736,24
2539	473220,20	2267737,33
2540	473220,81	2267739,51
2541	473221,50	2267741,67
2542	473222,22	2267743,82
2543	473223,72	2267748,07
2544	473225,29	2267752,28
2545	473226,97	2267756,44
2546	473230,52	2267764,70
2547	473231,36	2267766,78
2548	473232,15	2267768,88
2549	473232,88	2267771,01
2550	473233,55	2267773,16
2551	473234,85	2267777,47
2552	473235,53	2267779,61
2553	473236,28	2267781,72
2554	473237,11	2267783,81
2555	473238,00	2267785,87
2556	473239,82	2267789,99
2557	473241,54	2267794,13
2558	473243,20	2267798,31
2559	473244,88	2267802,51
2560	473245,68	2267804,62
2561	473246,44	2267806,74
2562	473247,12	2267808,88
2563	473247,71	2267811,04
2564	473247,97	2267812,13
2565	473248,19	2267813,23
2566	473248,55	2267815,44
2567	473248,83	2267817,66
2568	473249,09	2267819,90
2569	473249,37	2267822,14
2570	473249,70	2267824,37
2571	473250,11	2267826,59
2572	473250,54	2267828,80
2573	473250,96	2267831,01
2574	473251,30	2267833,23
2575	473251,43	2267834,34
2576	473251,53	2267835,45
2577	473251,59	2267836,57
2578	473251,61	2267837,69
2579	473251,59	2267838,81
2580	473251,54	2267839,93
2581	473251,35	2267842,18
2582	473251,07	2267844,43
2583	473250,69	2267846,67
2584	473250,47	2267847,77
2585	473250,22	2267848,88
2586	473249,93	2267849,97
2587	473249,60	2267851,04

2588	473249,24	2267852,10
2589	473248,83	2267853,15
2590	473248,38	2267854,17
2591	473247,88	2267855,18
2592	473247,33	2267856,16
2593	473246,74	2267857,12
2594	473246,10	2267858,05
2595	473245,43	2267858,96
2596	473244,72	2267859,84
2597	473243,97	2267860,69
2598	473243,18	2267861,51
2599	473242,37	2267862,30
2600	473241,52	2267863,06
2601	473240,64	2267863,77
2602	473239,73	2267864,45
2603	473238,80	2267865,09
2604	473237,84	2267865,68
2605	473236,86	2267866,22
2606	473235,85	2267866,71
2607	473234,82	2267867,16
2608	473233,77	2267867,56
2609	473232,71	2267867,91
2610	473231,63	2267868,24
2611	473230,54	2267868,53
2612	473228,34	2267869,03
2613	473226,11	2267869,46
2614	473223,88	2267869,85
2615	473221,64	2267870,20
2616	473219,40	2267870,50
2617	473217,16	2267870,77
2618	473214,92	2267870,99
2619	473212,68	2267871,17
2620	473210,43	2267871,30
2621	473208,19	2267871,40
2622	473205,95	2267871,45
2623	473203,72	2267871,45
2624	473201,48	2267871,42
2625	473199,25	2267871,35
2626	473194,78	2267871,14
2627	473190,28	2267870,92
2628	473185,72	2267870,76
2629	473183,44	2267870,66
2630	473182,31	2267870,57
2631	473181,19	2267870,44
2632	473180,09	2267870,27
2633	473179,00	2267870,04
2634	473177,94	2267869,75
2635	473176,90	2267869,38
2636	473175,88	2267868,95
2637	473174,88	2267868,46
2638	473173,89	2267867,92
2639	473172,91	2267867,36
2640	473169,00	2267864,97
2641	473168,04	2267864,35
2642	473167,14	2267863,69

Согласовано

Взам. Инв. №

Подп. и дата

Инв. № подл.

Изм.	Код.уч	Лист	№ док	Подп.	Дата
------	--------	------	-------	-------	------

Проект планировки и проект межевания территории
«Дорога местного значения и спортивные лыжные трассы на земельном участке с кадастровым номером 25:25:020802:492 в с. Старосьсьевка, Яковлевского района, Приморского края»

Лист

2643	473166,72	2267863,33
2644	473166,31	2267862,95
2645	473165,94	2267862,55
2646	473165,58	2267862,13
2647	473164,94	2267861,22
2648	473164,36	2267860,26
2649	473163,26	2267858,26
2650	473162,68	2267857,27
2651	473162,06	2267856,31
2652	473161,40	2267855,40
2653	473160,69	2267854,53
2654	473159,92	2267853,72
2655	473159,09	2267852,99
2656	473158,20	2267852,32
2657	473157,26	2267851,70
2658	473156,28	2267851,14
2659	473155,28	2267850,60
2660	473153,23	2267849,59
2661	473151,17	2267848,63
2662	473149,10	2267847,73
2663	473147,02	2267846,89
2664	473144,91	2267846,11
2665	473142,80	2267845,42
2666	473140,66	2267844,82
2667	473138,50	2267844,30
2668	473136,33	2267843,88
2669	473134,15	2267843,53
2670	473131,95	2267843,27
2671	473129,73	2267843,08
2672	473127,51	2267842,98
2673	473125,27	2267842,94
2674	473123,03	2267842,98
2675	473120,77	2267843,08
2676	473118,51	2267843,25
2677	473116,25	2267843,49
2678	473113,98	2267843,78
2679	473111,71	2267844,13
2680	473109,43	2267844,54
2681	473107,16	2267845,00
2682	473104,88	2267845,51
2683	473102,61	2267846,06
2684	473100,34	2267846,66
2685	473098,07	2267847,31
2686	473095,81	2267847,99
2687	473093,56	2267848,71
2688	473091,31	2267849,46
2689	473089,08	2267850,26
2690	473086,90	2267851,12
2691	473085,83	2267851,57
2692	473084,78	2267852,05
2693	473083,75	2267852,55
2694	473082,75	2267853,08
2695	473081,77	2267853,64
2696	473080,83	2267854,23
2697	473079,92	2267854,86

2698	473079,04	2267855,52
2699	473078,21	2267856,22
2700	473077,42	2267856,96
2701	473076,68	2267857,75
2702	473075,98	2267858,58
2703	473075,33	2267859,46
2704	473074,73	2267860,38
2705	473074,16	2267861,33
2706	473073,64	2267862,32
2707	473073,16	2267863,34
2708	473072,71	2267864,38
2709	473072,30	2267865,46
2710	473071,92	2267866,55
2711	473071,57	2267867,66
2712	473071,24	2267868,79
2713	473070,67	2267871,08
2714	473070,18	2267873,40
2715	473069,72	2267875,71
2716	473069,25	2267878,00
2717	473068,73	2267880,24
2718	473068,43	2267881,33
2719	473068,11	2267882,39
2720	473067,74	2267883,43
2721	473067,34	2267884,43
2722	473066,88	2267885,41
2723	473066,37	2267886,34
2724	473065,81	2267887,24
2725	473065,17	2267888,09
2726	473064,48	2267888,90
2727	473063,72	2267889,67
2728	473062,91	2267890,40
2729	473062,06	2267891,09
2730	473061,15	2267891,76
2731	473060,21	2267892,39
2732	473059,24	2267892,99
2733	473058,23	2267893,56
2734	473057,20	2267894,12
2735	473056,15	2267894,65
2736	473054,02	2267895,65
2737	473051,86	2267896,60
2738	473049,72	2267897,52
2739	473047,60	2267898,40
2740	473045,51	2267899,26
2741	473041,36	2267900,93
2742	473033,08	2267904,15
2743	473028,90	2267905,77
2744	473024,72	2267907,45
2745	473020,57	2267909,20
2746	473018,50	2267910,11
2747	473016,46	2267911,06
2748	473014,43	2267912,05
2749	473012,43	2267913,07
2750	473010,45	2267914,13
2751	473008,48	2267915,22
2752	473004,59	2267917,46

2753	473000,73	2267919,77
2754	472993,02	2267924,40
2755	472989,12	2267926,63
2756	472985,18	2267928,80
2757	472981,20	2267930,89
2758	472977,18	2267932,90
2759	472973,13	2267934,84
2760	472969,03	2267936,70
2761	472964,90	2267938,49
2762	472960,73	2267940,20
2763	472956,53	2267941,85
2764	472952,30	2267943,42
2765	472948,04	2267944,92
2766	472943,76	2267946,39
2767	472939,49	2267947,85
2768	472935,23	2267949,34
2769	472931,01	2267950,90
2770	472928,92	2267951,72
2771	472926,85	2267952,57
2772	472924,79	2267953,46
2773	472922,76	2267954,39
2774	472920,74	2267955,36
2775	472918,76	2267956,39
2776	472916,80	2267957,46
2777	472914,86	2267958,59
2778	472912,94	2267959,75
2779	472911,04	2267960,94
2780	472903,49	2267965,85
2781	472899,69	2267968,28
2782	472897,77	2267969,45
2783	472895,83	2267970,59
2784	472893,88	2267971,69
2785	472891,90	2267972,76
2786	472889,91	2267973,79
2787	472887,90	2267974,81
2788	472883,85	2267976,77
2789	472879,78	2267978,68
2790	472871,64	2267982,51
2791	472867,59	2267984,48
2792	472863,58	2267986,50
2793	472859,58	2267988,56
2794	472855,61	2267990,66
2795	472851,65	2267992,80
2796	472847,71	2267994,97
2797	472839,88	2267999,37
2798	472832,08	2268003,85
2799	472824,29	2268008,34
2800	472820,39	2268010,56
2801	472816,46	2268012,74
2802	472812,50	2268014,88
2803	472808,51	2268016,96
2804	472804,48	2268018,97
2805	472800,42	2268020,93
2806	472796,36	2268022,90
2807	472792,33	2268024,89

Согласовано

Взам. Инв. №

Подп. и дата

Инв. № подл.

Изм.	Код.уч	Лист	№ док	Подп.	Дата	Проект планировки и проект межевания территории «Дорога местного значения и спортивные лыжные трассы на земельном участке с кадастровым номером 25:25:020802:492 в с. Старосысоевка, Яковлевского района, Приморского края»	Лист
------	--------	------	-------	-------	------	--	------

Согласованно

Взам. Инв. №

Подп. и дата

Инв. № подл.

2808	472790,33	2268025,92
2809	472788,34	2268026,96
2810	472786,37	2268028,04
2811	472784,43	2268029,16
2812	472782,51	2268030,31
2813	472780,61	2268031,51
2814	472778,75	2268032,75
2815	472776,91	2268034,04
2816	472773,29	2268036,70
2817	472769,70	2268039,42
2818	472766,10	2268042,13
2819	472764,28	2268043,45
2820	472762,45	2268044,75
2821	472760,58	2268046,01
2822	472758,69	2268047,22
2823	472756,77	2268048,37
2824	472754,81	2268049,48
2825	472752,82	2268050,55
2826	472750,82	2268051,58
2827	472746,77	2268053,58
2828	472742,70	2268055,54
2829	472738,65	2268057,53
2830	472736,65	2268058,55
2831	472734,67	2268059,61
2832	472732,71	2268060,71
2833	472730,79	2268061,86
2834	472728,91	2268063,06
2835	472727,06	2268064,32
2836	472725,27	2268065,66
2837	472723,51	2268067,05
2838	472721,79	2268068,49
2839	472720,08	2268069,96
2840	472716,71	2268072,96
2841	472713,31	2268075,93
2842	472711,59	2268077,38
2843	472709,84	2268078,79
2844	472708,05	2268080,14
2845	472706,22	2268081,42
2846	472704,34	2268082,63
2847	472702,41	2268083,78
2848	472700,46	2268084,89
2849	472698,47	2268085,95
2850	472694,45	2268087,98
2851	472690,40	2268089,97
2852	472686,37	2268091,98
2853	472684,37	2268093,02
2854	472682,40	2268094,08
2855	472678,50	2268096,28
2856	472674,65	2268098,56
2857	472670,84	2268100,91
2858	472667,05	2268103,32
2859	472663,29	2268105,78
2860	472655,75	2268110,78
2861	472648,13	2268115,81
2862	472644,30	2268118,30

2863	472640,49	2268120,75
2864	472636,71	2268123,13
2865	472632,98	2268125,45
2866	472631,13	2268126,57
2867	472629,30	2268127,66
2868	472625,69	2268129,80
2869	472618,46	2268133,96
2870	472614,77	2268136,07
2871	472612,89	2268137,14
2872	472610,98	2268138,24
2873	472609,04	2268139,36
2874	472607,05	2268140,51
2875	472605,02	2268141,69
2876	472602,94	2268142,92
2877	472600,81	2268144,19
2878	472598,61	2268145,50
2879	472596,36	2268146,88
2880	472594,03	2268148,30
2881	472591,66	2268149,72
2882	472590,48	2268150,40
2883	472589,29	2268151,03
2884	472588,12	2268151,61
2885	472586,96	2268152,12
2886	472585,83	2268152,55
2887	472584,72	2268152,88
2888	472584,18	2268153,01
2889	472583,64	2268153,11
2890	472583,12	2268153,18
2891	472582,61	2268153,21
2892	472582,10	2268153,21
2893	472581,61	2268153,18
2894	472581,13	2268153,11
2895	472580,66	2268153,00
2896	472580,21	2268152,85
2897	472579,77	2268152,66
2898	472579,35	2268152,42
2899	472578,94	2268152,14
2900	472578,55	2268151,81
2901	472578,17	2268151,43
2902	472577,81	2268151,02
2903	472577,48	2268150,57
2904	472577,17	2268150,09
2905	472576,88	2268149,58
2906	472576,62	2268149,05
2907	472576,39	2268148,50
2908	472576,19	2268147,94
2909	472576,02	2268147,37
2910	472575,88	2268146,79
2911	472575,77	2268146,21
2912	472575,70	2268145,63
2913	472575,66	2268145,04
2914	472575,65	2268144,46
2915	472575,66	2268143,87
2916	472575,78	2268142,71
2917	472576,01	2268141,57

2918	472576,34	2268140,46
2919	472576,76	2268139,37
2920	472577,26	2268138,34
2921	472577,85	2268137,35
2922	472578,51	2268136,43
2923	472579,24	2268135,58
2924	472580,02	2268134,78
2925	472580,85	2268134,04
2926	472581,73	2268133,34
2927	472582,64	2268132,68
2928	472584,55	2268131,43
2929	472588,43	2268129,03
2930	472590,33	2268127,78
2931	472592,19	2268126,51
2932	472595,85	2268123,89
2933	472603,04	2268118,57
2934	472606,68	2268115,96
2935	472610,38	2268113,43
2936	472614,13	2268110,95
2937	472617,90	2268108,51
2938	472625,51	2268103,68
2939	472633,11	2268098,84
2940	472640,65	2268093,94
2941	472648,16	2268089,00
2942	472663,18	2268079,13
2943	472670,73	2268074,25
2944	472678,33	2268069,46
2945	472685,98	2268064,74
2946	472693,66	2268060,05
2947	472701,33	2268055,35
2948	472708,96	2268050,61
2949	472712,76	2268048,21
2950	472716,54	2268045,77
2951	472720,30	2268043,31
2952	472724,03	2268040,80
2953	472727,74	2268038,26
2954	472731,41	2268035,66
2955	472738,70	2268030,39
2956	472742,35	2268027,77
2957	472746,03	2268025,19
2958	472749,75	2268022,68
2959	472753,54	2268020,26
2960	472757,37	2268017,92
2961	472761,24	2268015,64
2962	472769,03	2268011,13
2963	472772,92	2268008,87
2964	472776,78	2268006,57
2965	472780,61	2268004,21
2966	472784,39	2268001,78
2967	472788,11	2267999,25
2968	472791,80	2267996,69
2969	472795,51	2267994,14
2970	472797,37	2267992,90
2971	472799,26	2267991,68
2972	472803,08	2267989,31

Изм.	Код.уч	Лист	№док	Подп.	Дата	Проект планировки и проект межевания территории «Дорога местного значения и спортивные лыжные трассы на земельном участке с кадастровым номером 25:25:020802:492 в с. Старосьоевка, Яковлевского района, Приморского края»		Лист
------	--------	------	------	-------	------	---	--	------

3303	472648,11	2267941,01
3304	472644,72	2267943,97
3305	472641,37	2267946,97
3306	472638,07	2267950,03
3307	472634,83	2267953,15
3308	472631,66	2267956,33
3309	472628,55	2267959,57
3310	472625,46	2267962,84
3311	472622,35	2267966,08
3312	472619,17	2267969,26
3313	472615,93	2267972,38
3314	472612,67	2267975,47
3315	472609,41	2267978,56
3316	472606,18	2267981,69
3317	472603,01	2267984,88
3318	472601,47	2267986,51
3319	472599,94	2267988,16
3320	472596,95	2267991,52
3321	472594,02	2267994,93
3322	472588,22	2268001,79
3323	472582,37	2268008,58
3324	472576,44	2268015,32
3325	472570,45	2268022,06
3326	472564,38	2268028,84
3327	472561,31	2268032,20
3328	472558,22	2268035,49
3329	472555,12	2268038,69
3330	472553,55	2268040,25
3331	472551,98	2268041,77
3332	472550,41	2268043,25
3333	472548,82	2268044,70
3334	472547,21	2268046,13
3335	472545,56	2268047,53
3336	472543,87	2268048,92
3337	472542,12	2268050,31
3338	472540,31	2268051,70
3339	472538,42	2268053,09
3340	472536,45	2268054,50
3341	472534,38	2268055,93
3342	472532,24	2268057,39
3343	472530,08	2268058,88
3344	472527,95	2268060,41
3345	472526,91	2268061,19
3346	472525,91	2268061,97
3347	472524,94	2268062,77
3348	472524,01	2268063,58
3349	472523,13	2268064,40
3350	472522,31	2268065,23
3351	472521,55	2268066,08
3352	472520,86	2268066,93

3353	472520,25	2268067,81
3354	472519,71	2268068,69
3355	472519,27	2268069,59
3356	472518,93	2268070,50
3357	472518,69	2268071,43
3358	472518,61	2268071,90
3359	472518,56	2268072,38
3360	472518,54	2268072,85
3361	472518,54	2268073,34
3362	472518,58	2268073,82
3363	472518,65	2268074,31
3364	472518,87	2268075,30
3365	472519,19	2268076,31
3366	472519,60	2268077,32
3367	472520,08	2268078,34
3368	472520,61	2268079,37
3369	472521,20	2268080,40
3370	472522,45	2268082,47
3371	472523,73	2268084,53
3372	472524,94	2268086,56
3373	472526,07	2268088,58
3374	472527,14	2268090,58
3375	472528,15	2268092,58
3376	472529,10	2268094,57
3377	472530,01	2268096,58
3378	472530,88	2268098,60
3379	472531,71	2268100,64
3380	472533,33	2268104,80
3381	472536,50	2268113,25
3382	472538,12	2268117,44
3383	472538,91	2268119,54
3384	472539,66	2268121,65
3385	472540,36	2268123,79
3386	472540,99	2268125,95
3387	472541,26	2268127,05
3388	472541,51	2268128,17
3389	472541,73	2268129,29
3390	472541,92	2268130,42
3391	472542,08	2268131,55
3392	472542,20	2268132,69
3393	472542,28	2268133,83
3394	472542,31	2268134,96
3395	472542,30	2268136,10
3396	472542,25	2268137,22
3397	472542,15	2268138,34
3398	472541,99	2268139,44
3399	472541,78	2268140,53
3400	472541,51	2268141,61
3401	472541,19	2268142,66
3402	472540,81	2268143,71

3403	472540,39	2268144,73
3404	472539,93	2268145,75
3405	472539,42	2268146,74
3406	472538,88	2268147,73
3407	472538,31	2268148,71
3408	472537,70	2268149,67
3409	472536,42	2268151,57
3410	472535,06	2268153,44
3411	472533,65	2268155,27
3412	472530,80	2268158,88
3413	472529,36	2268160,65
3414	472527,90	2268162,39
3415	472526,42	2268164,10
3416	472524,92	2268165,78
3417	472523,39	2268167,41
3418	472521,83	2268169,00
3419	472520,22	2268170,55
3420	472518,57	2268172,04
3421	472516,88	2268173,48
3422	472515,13	2268174,86
3423	472513,33	2268176,19
3424	472511,49	2268177,48
3425	472509,62	2268178,72
3426	472507,72	2268179,93
3427	472503,87	2268182,29
3428	472499,99	2268184,60
3429	472492,28	2268189,24
3430	472484,62	2268193,93
3431	472480,81	2268196,32
3432	472477,02	2268198,76
3433	472473,28	2268201,25
3434	472469,59	2268203,83
3435	472467,78	2268205,16
3436	472465,98	2268206,51
3437	472464,21	2268207,89
3438	472462,47	2268209,30
3439	472460,74	2268210,74
3440	472459,04	2268212,21
3441	472455,67	2268215,19
3442	472448,96	2268221,18
3443	472445,54	2268224,10
3444	472443,80	2268225,52
3445	472442,04	2268226,91
3446	472440,26	2268228,27
3447	472438,45	2268229,61
3448	472434,80	2268232,23
3449	472431,10	2268234,78
3450	472427,37	2268237,32

1.2.8. Предельные параметры разрешенного строительства, реконструкции объектов капитального строительства, входящих в состав линейных объектов в границах зон их планируемого размещения

Изм.	Код.уч	Лист	№ док	Подп.	Дата	Проект планировки и проект межевания территории «Дорога местного значения и спортивные лыжные трассы на земельном участке с кадастровым номером 25:25:020802:492 в с. Старосысоевка, Яковлевского района, Приморского края»	Лист
------	--------	------	-------	-------	------	--	------

Согласованно

Взам. Инв. №

Подп. и дата

Инв. № подл.

Предельные параметры разрешенного строительства или реконструкции объектов капитального строительства в составе градостроительного регламента, установленного применительно к территориальной зоне, принятого в Правилах землепользования и застройки Новосысоевского сельского поселения, входящего в состав Яковлевского муниципального района, утвержденные решением думы Яковлевского муниципального района от 03.10.2017 г. №615-НПА.

В соответствии с ч. 4 ст. 36 Градостроительного Кодекса РФ действие градостроительного регламента не распространяется на земельные участки, предназначенные для размещения линейных объектов.

1.2.9. Мероприятия по защите сохраняемых объектов капитального строительства, существующих и строящихся на момент подготовки проекта планировки территории, а также объектов капитального строительства, планируемых к строительству с ранее утвержденной документацией по планировке территории, от возможного негативного воздействия в связи с размещением линейных объектов

В целях защиты объектов капитального строительства, представленных линейными объектами инженерной инфраструктуры, по трассе линейного объекта необходимо соблюдение режима охранных зон, установленных нормативной документацией для таких объектов.

1.2.10. Мероприятия по сохранению объектов культурного наследия от возможного негативного воздействия в связи с размещением линейного объекта.

В границах земельного участка для строительства линейных объектов, объекты культурного наследия отсутствуют.

1.2.11. Мероприятия по охране окружающей среды

1.2.11.1. Мероприятия по снижению воздействия по химическому фактору

В целях уменьшения выбросов в атмосферу в период выполнения строительных работ предусматриваются следующие мероприятия:

- работа строительных машин и механизмов только согласно графику работы машин и механизмов на площадке проведения строительных работ;
- постоянный контроль за состоянием топливной системы строительных машин и механизмов;
- заправка техники на ближайшей автозаправочной станции, имеющей специальное оборудование, с соблюдением всех необходимых условий,
- выполнение погрузочно-разгрузочных работ с выключенными двигателями автотранспортных средств;

Одновременная работа нескольких видов строительных машин и механизмов возможно только согласно графику работы машин и механизмов на площадке проведения строительных работ;

- соблюдение границ территории, отведенной под строительство;
- запрещается сжигание на строительной площадке всех горючих отходов, загрязняющих атмосферный воздух;
- уборка стройплощадки после окончания строительных работ,

1.2.11.2. Мероприятия по снижению воздействия по физическому фактору

В период строительства шумовое воздействие будет создавать работающая техника.

Мероприятия по защите от шума:

						Проект планировки и проект межевания территории «Дорога местного значения и спортивные лыжные трассы на земельном участке с кадастровым номером 25:25:020802:492 в с. Старосысоевка, Яковлевского района, Приморского края»	Лист
Изм.	Код.уч.	Лист	№ док.	Подп.	Дата		

Согласованно

Взам. Инв. №

Подп. и дата

Инв. № подл.

- все работающие машины и механизмы находятся в исправном состоянии;
- погрузочно-разгрузочные работы выполняются с выключенным двигателем автотранспортных средств;
- работа машин и механизмов исключается в ночное время суток.

Так как ведение строительно-монтажных работ носит кратковременный характер, ограниченные временем проведения работ, дополнительные мероприятия по снижению шума не предусматриваются.

1.2.11.3. Мероприятия по охране и рациональному использованию земельных ресурсов и почвенного покрова

Мероприятиями по охране и рациональному использованию земельных ресурсов и почвенного покрова предусмотрено:

- соблюдение границ территории, отведенной под строительство;
- уборка и благоустройство стройплощадки после окончания строительных работ;
- организация мест хранения строительных материалов на отведенной территории, недопущение захламления строительным мусором, загрязнения горюче-смазочными материалами;
- техническое обслуживание транспортной и строительной техники в специально отведенных местах.

1.2.11.4. Мероприятия по сбору, использованию, обезвреживанию, транспортировке и размещению опасных отходов

Мероприятия по сбору, использованию, обезвреживанию, транспортировке и размещению опасных отходов включают в себя:

- ежедневный вывоз отходов со строительной площадки;
- ежедневное проведение уборки территории от строительных отходов.

Временное хранение отходов строительства должно осуществляться в соответствии с нормативными требованиями по хранению отходов различных видов, классов опасности на специально выделенных местах временного хранения отходов.

1.2.11.5. Мероприятия по охране объектов растительного и животного мира и среды их обитания

В целях минимизации негативного воздействия необходимо выполнение следующих мероприятий:

- максимальное использование существующей инфраструктуры строительства (подъездные дороги и т.д.);
- запрет движения техники вне имеющихся подъездных путей;
- ликвидация деятельности в пределах отведенной территории;
- организация хранения и утилизации материалов и отходов, исключая загрязнение окружающей среды, для предупреждения дополнительного негативного воздействия на экосистему в период строительства предусматриваются следующие мероприятия:
 - запрещается разводить костры и оставлять без присмотра источник открытого пламени, бросать горящие спички и окурки;
 - использование машин с неисправной системой питания двигателя, осуществление систематических осмотров техники и своевременного ремонта;

Согласованно

Взам. Инв. №

Подп. и дата

Инв. № подл.

							Проект планировки и проект межевания территории «Дорога местного значения и спортивные лыжные трассы на земельном участке с кадастровым номером 25:25:020802:492 в с. Старосысоевка, Яковлевского района, Приморского края»	Лист
Изм.	Код.уч	Лист	№ док	Подп.	Дата			

- оборудование мест для сбора отходов производства и потребления с целью предупреждения засорения территорий, прилегающих к участку строительства.

1.2.12. Мероприятия по защите территории от чрезвычайных ситуаций и техногенного характера, в том числе по обеспечению пожарной безопасности и гражданской обороне

1.2.12.1. Перечень мероприятий по защите территорий от чрезвычайных ситуаций природного и техногенного характера

При возникновении чрезвычайной ситуации техногенного характера принять меры по оповещению соответствующих служб МЧС и населения с помощью телефонной связи и громкоговорителей, передать в службы МЧС информацию об ответственных лицах, находящихся непосредственно на территории объекта строительства.

1.2.12.2. Перечень мероприятий по обеспечению пожарной безопасности

Для обеспечения пожарной безопасности выполняются следующие противопожарные мероприятия:

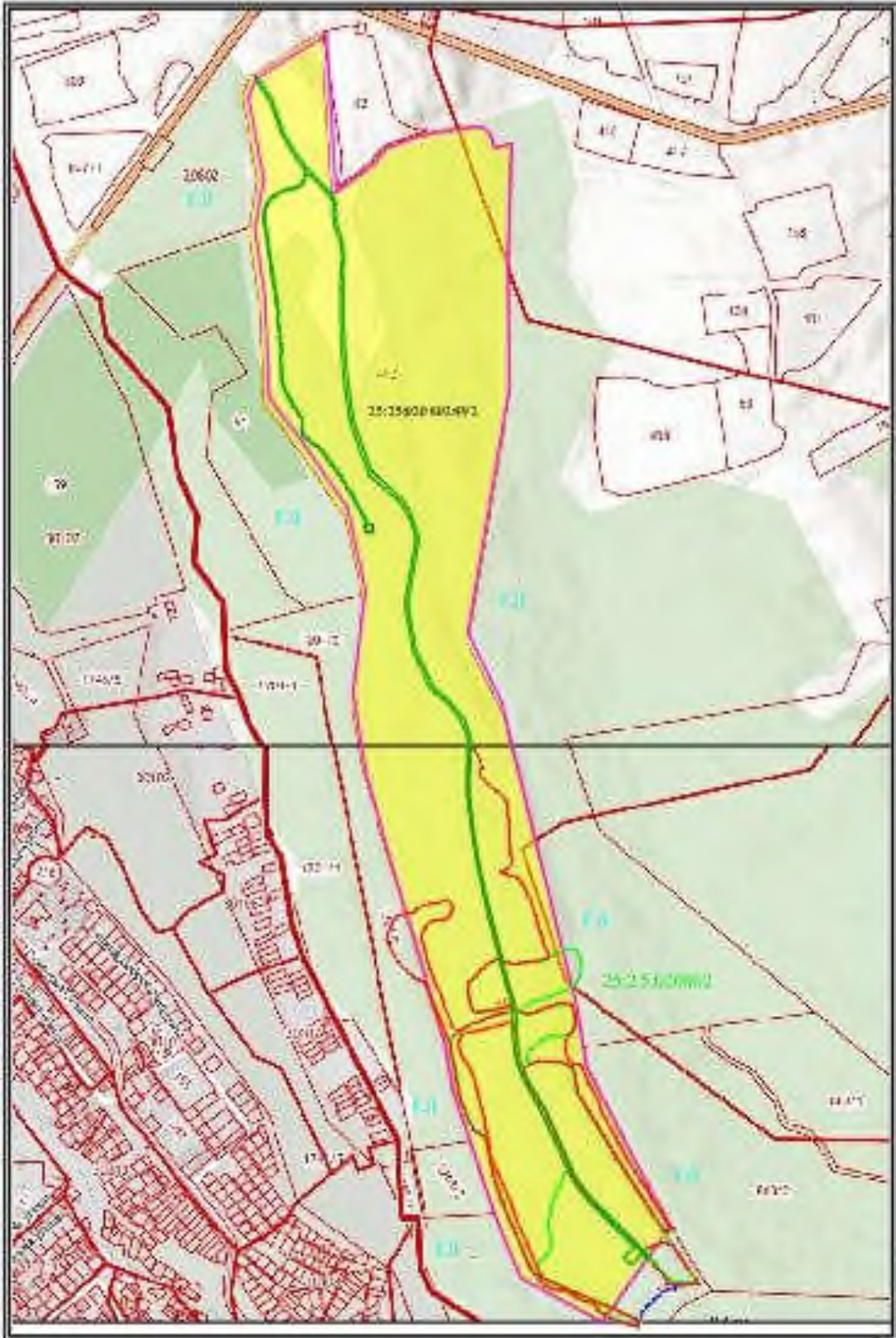
- стоянка автотранспорта и спецтехники осуществляется в отведенных для этих целей местах;
- дороги и участки строительства должны обеспечивать проезд пожарной техники в любое время года;
- складирование мусора и отходов производится в контейнеры, сжигание мусора и отходов на территории строительства недопустимо;
- в период эксплуатации, территория в пределах трассы, должна своевременно очищаться от горючих отходов, мусора, тары, опавших листьев, сухой травы и т.п.;
- горючие отходы, мусор следует собирать в контейнеры, на специально выделенных площадках, с последующим вывозом.

Руководство подрядной организации в соответствии с действующим законодательством обязано:

- провести паспортизацию материалов, изделий, технологических процессов в части перечня пожарной безопасности;
- назначить ответственных лиц за пожарную безопасность на объекте строительства;
- разработать инструкцию о мерах пожарной безопасности на объекте строительства;
- обеспечить на участках строительства соблюдение установленного противопожарного режима и выполнение в установленные сроки мероприятий, обеспечивающих пожарную безопасность;
- обеспечить исправность технологического оборудования в соответствии с техническими требованиями и проектными решениями;
- немедленно принимать меры по устранению обнаруженных неисправностей, которые могут привести к пожару;
- организовать обучение, проведение противопожарных тренировок и проверку знаний у работников в области пожарной безопасности;
- установить порядок регулярной проверки состояния пожарной безопасности объекта и исправности технических средств тушения пожара в период строительства объекта.

Согласованно			
Инва. № подл.	Подп. и дата	Взам. Инв. №	

Ситуационный план



Согласовано

Взам. Инв. №

Подп. и дата

Инв. № подл.

Изм.	Кол.уч	Лист	Недок	Подп.	Дата
Разработал					
Проверил					
ГИП					
Н. контр.					

21163 ППМТ

Ситуационный план

Стадия	Лист	Листов
П	66	1

2. Материалы по обоснованию проекта планировки территории

2.1.1. Материалы по обоснованию проекта планировки территории в графической форме

См. схему расположения элементов планировочной структуры, схему использования территории в период подготовки проекта планировки территории, схему границ зон с особыми условиями использования территорий.

2.1.2. Схема территории на период строительства линейных объектов

Ширину земельных участков полосы отвода определяют следующие условия и факторы: конфигурация (поперечное сечение) земляного полотна, размеры искусственных сооружений, рельеф местности, особые природные условия (участки пути, расположенные на болотах, на слабых основаниях, с подтоплением от временных водотоков и водохранилищ, в зоне оврагообразования, на оползнях, на вечномёрзлых грунтах и т.д.), необходимость создания защиты путей от снежных или песчаных заносов, залесенность местности, зона риска (дальность "отлета" с насыпи подвижного состава и груза при аварии).

В целом ширина земельных участков полосы отвода должна соответствовать максимальной величине из составляющих, определяемых этими условиями и факторами.

Район размещения линейного объекта транспортной инфраструктуры местного значения проходит по землям Новосысоевского сельского поселения Яковлевского муниципального района. Участок под проектируемую дорогу представляет собой трассу общей ориентировочной протяженностью 3390 метров.

Рельеф территории в границах проекта планировки спокойный. По геологическим и климатическим условиям территория в границах проекта планировки пригодна для размещения линейного объекта транспортной инфраструктуры местного значения.

* К этим землям относятся земли природно-заповедного фонда, земли дендрологических, ботанических и зоологических парков, земли средозащитного, оздоровительного, рекреационного и историко-культурного назначения.

Земельные участки для строительства отдельных объектов железнодорожного транспорта и жилых поселков следует выбирать на землях несельскохозяйственного назначения или не пригодных для сельского хозяйства, либо на сельскохозяйственных угодьях худшего качества, имея в виду использование этих земель и в тех случаях, когда для их освоения необходимо проведение специальных инженерных мероприятий.

Размещение объектов на землях лесного фонда Российской Федерации следует производить преимущественно на участках, не покрытых лесом (вырубки, гари, редины, прогалы), или на участках, занятых кустарниками и малоценными насаждениями.

Линии связи, электропередачи и прочих коммуникаций, выходящие за пределы полосы отвода железной дороги, должны размещаться, как правило, по границам полей севооборотов, вдоль дорог, существующих трасс и границ полей севооборотов.

Размеры земельных участков для строительства промышленных предприятий, жилых поселков и отдельных объектов железнодорожного транспорта должны приниматься минимально необходимыми с соблюдением норм плотности застройки.

Выбор земельных участков для строительства и эксплуатации объектов железнодорожного транспорта должен быть подтвержден тщательными технико-экономическими расчетами целесообразности их использования, на основании рассмотрения вариантов их возможного размещения с учетом наиболее рационального использования земель: платы за их приобретение (в необходимых случаях), земельного налога и возмещения потерь

Согласовано			
Инов. № подл.	Подп. и дата	Взам. Инов. №	

						Проект планировки и проект межевания территории «Дорога местного значения и спортивные лыжные трассы на земельном участке с кадастровым номером 25:25:020802:492 в с. Старосысоевка, Яковлевского района, Приморского края»	Лист
Изм.	Код.уч	Лист	№ док	Подп.	Дата		

сельскохозяйственного или лесохозяйственного производств, связанных с изъятием угодий, а также с учетом наименьших объемов природоохранных мероприятий по обеспечению экологической безопасности.

Размеры земельных участков зон специального охранного назначения определяют рельеф и особые природные условия местности, необходимость создания защиты жилой застройки населенных пунктов от сверхнормативных шумов проходящих поездов, необходимость поэтапного развития в будущем железных дорог, узлов, станций и отдельных объектов железнодорожного транспорта.

Во временное пользование на условиях аренды предприятиям и учреждениям железнодорожного транспорта отводятся земельные участки, необходимые на период строительства новых железных дорог, переустройства и усиления эксплуатируемых железных дорог для размещения стройплощадок, механизированных и звеноборочных баз, карьеров малой мощности, складов строительных материалов, временных подъездных путей и автомобильных дорог, поселков строительных организаций, временных технических зданий и различных устройств, определенных в проекте организации строительства.

Сельскохозяйственные земли и земли лесного фонда, предоставленные во временное пользование, по истечении срока пользования должны быть приведены в состояние, пригодное для использования их по назначению.

При проектировании линейных объектов должны быть приняты решения, исключающие при строительстве и эксплуатации этих объектов загрязнение производственными отходами и сточными водами сельскохозяйственных земель и земель лесного фонда.

2.1.2. Схема охранной зоны линейных объектов.

Охранные зоны устанавливаются в целях обеспечения нормальных условий эксплуатации, обеспечения сохранности инженерных коммуникаций и сооружений и предотвращения несчастных случаев. В охранных зонах запрещается осуществлять любые действия, которые могут нарушить безопасную работу инженерных коммуникаций, в том числе привести к их повреждению или уничтожению, и (или) повлечь причинение вреда жизни, здоровью граждан и имуществу физических или юридических лиц, а также повлечь нанесение экологического ущерба и возникновение пожаров. Строительные работы и иные виды хозяйственной деятельности в границах охранных зон должны производиться по согласованию с организациями, эксплуатирующими соответствующие коммуникации. С инициативой о внесении в ГКН сведений об охранный зоне могут обратиться заинтересованные лица: правообладатели объектов недвижимости, в отношении которых устанавливается зона или арендаторы соответствующего объекта недвижимости, с приложением правоустанавливающих документов, подтверждающих владение таким объектом.

Согласно сведений, предоставленных Администрацией Яковлевского муниципального района, публичные сервитуты в пределах границ зон размещения объекта, отсутствуют.

2.2. Пояснительная записка

2.2.1. Описание природно-климатических условий территории, в отношении которой разрабатывается проект планировки территории

Яковлевский муниципальный район относится к муссонной области умеренного пояса. Зима снежная.

Район расположен во влажной зоне. Годовое количество осадков достигает 722 мм в год, из которых около 60% приходится на теплый период. Осадки в большинстве случаев выпадают в виде ливней и часто сопровождаются грозами.

Лето здесь наиболее теплое и продолжительное. Комфортный период составляет 90-

Согласовано

Взам. Инв. №

Подп. и дата

Инв. № подл.

Изм.	Код.уч	Лист	№ док	Подп.	Дата

Проект планировки и проект межевания территории
«Дорога местного значения и спортивные лыжные трассы на земельном участке с кадастровым номером 25:25:020802:492 в с. Старосысоевка, Яковлевского района, Приморского края»

Лист

110 дней. В теплый период года господствует ветер южного и юго-западного направления с повторяемостью 49% и средней скоростью 2,2-2,4 м/с. Туманы на этой территории образуются редко – от 10 до 30 дней с туманом за теплый период. Средняя продолжительность солнечного сияния за день с мая по август в одном месяце больше 6 часов, а в отдельные годы достигает 7,5 часа.

Яковлевский район отличается наиболее устойчивой ясной, продолжительной и многоснежной зимой. В среднем продолжительность зимнего периода составляет 130-150 дней, однако комфортный период продолжается только 45-80 дней. В холодный период года преобладают ветры северного и южного направления с повторяемостью 46% и средней скоростью 1,9-2,7 м/с. Высота снежного покрова в среднем достигает 28 см, в снежные зимы – до 50 см. Продолжительность периода с устойчивым снежным покровом – 124 дня.

Температурный режим

Самый холодный месяц в году январь со среднемесячной температурой -21,30°С. Абсолютный минимум равен - 47,0°С.

Наиболее теплый месяц – июль со среднемесячной температурой +19,20°С. Абсолютный максимум температуры равен +38°С

2.2.2. Вертикальная планировка и инженерная подготовка территории линейных объектов

Территория для проведения строительства линейного объекта не требует дополнительных работ по вертикальной планировке и инженерной подготовке территории.

2.2.3. Формирование красных линий

В проекте планировки устанавливаются проектируемые «красные линии». Красные линии – линии, которые обозначают существующие, планируемые границы территории общего пользования, границы земельных участков, на которых расположены линии электропередачи, линии связи, трубопроводы, автомобильные дороги.

Проектируемые «красные линии» устанавливаются в границах кварталов жилой застройки.

Установленные красные линии, на момент разработки проекта планировки, отсутствуют.

Красные линии, подлежащие отмене, в рамках данного проекта, также отсутствуют.

2.2.4. Технологические и конструктивные решения проектируемого линейного объекта

Настоящим проектом планировки и проектом межевания территории предусматривается определение границ земельного участка для строительства линейного сооружения «Дорога местного значения на земельном участке с кадастровым номером 25:25:020802:492 в с. Старосысоевка, Яковлевского района, приморского края»

Рабочий проект «Дорога местного значения на земельном участке с кадастровым номером 25:25:020802:492 в с. Старосысоевка, Яковлевского района, приморского края», учтен в проектном решении проекта планировки территории.

Согласовано

Взам. Инв. №

Подп. и дата

Инв. № подл.

						Проект планировки и проект межевания территории «Дорога местного значения и спортивные лыжные трассы на земельном участке с кадастровым номером 25:25:020802:492 в с. Старосысоевка, Яковлевского района, Приморского края»	Лист
Изм.	Код.уч	Лист	№ док	Подп.	Дата		

Технико-экономические характеристики линейного объекта «Дорога местного значения».

№ пп	Наименование показателей	Ед. измерений	Всего
1	Протяженность дороги	п.м.	5034
2	Средняя ширина дороги	м	3-7,04
3	Категория дороги		V
4	Расчетная интенсивность движения	ед./сут.	до 200
5	Расчетная скорость	км/час	до 60

Технико-экономические характеристики линейного объекта «Спортивные лыжные трассы».

№ пп	Наименование показателей	Ед. измерений	Всего
1	Протяженность трасс	км	3,0; 5,0; 10,0;
2	Количество лыжных трасс	шт.	4 (четыре)

2.2.5. Основные технико-экономические показатели проекта планировки территории

Размещение линейных объектов проведено с учетом земельных участков, сведения о которых внесены в государственный кадастр недвижимости. Красные линии установлены на основании запроектированных мест общего пользования, с учетом сформированных земельных участков, а также с учетом рельефа планируемой территории. Общая площадь, для которой разработан проект планировки территории, составляет 17 697 71 кв.м.

3. Проект межевания территории

3.1. Материалы проекта межевания территории в графической форме

Материалы проекта межевания территории представлены на чертеже - Чертеж межевания территории.

3.2. Пояснительная записка

3.2.1. Цели проекта межевания территории

Целью разработки проекта планировки и проекта межевания территории является установление (образование) границ земельного участка для строительства линейных объектов.

3.2.2. Межевание территории

Территория разработки проекта межевания расположена на землях населенных пунктов в границе кадастрового квартала 25:25:020802, граница которого установлена в соответствии с кадастровым делением территории Яковлевского муниципального района Приморского края.

Согласовано

Взам. Инв. №

Подп. и дата

Инв. № подл.

Подготовка проекта межевания подлежащих застройке территорий не осуществляется в целях установления границ незастроенных земельных участков (в рамках данного проекта), планируемых для предоставления физическим и юридическим лицам для строительства.

Установление границ и другие действия по формированию земельного участка являются составной частью формирования недвижимого имущества для целей государственной регистрации прав на него, налогообложения объектов недвижимости, разработки градостроительного плана земельного участка.

Сформированный земельный участок должны обеспечить:

- возможность полноценной реализации права собственности на объект недвижимого имущества, для которого формируется земельный участок, включая возможность полноценного использования этого имущества в соответствии с тем назначением, и теми эксплуатационными качествами, которые присущи этому имуществу на момент межевания;

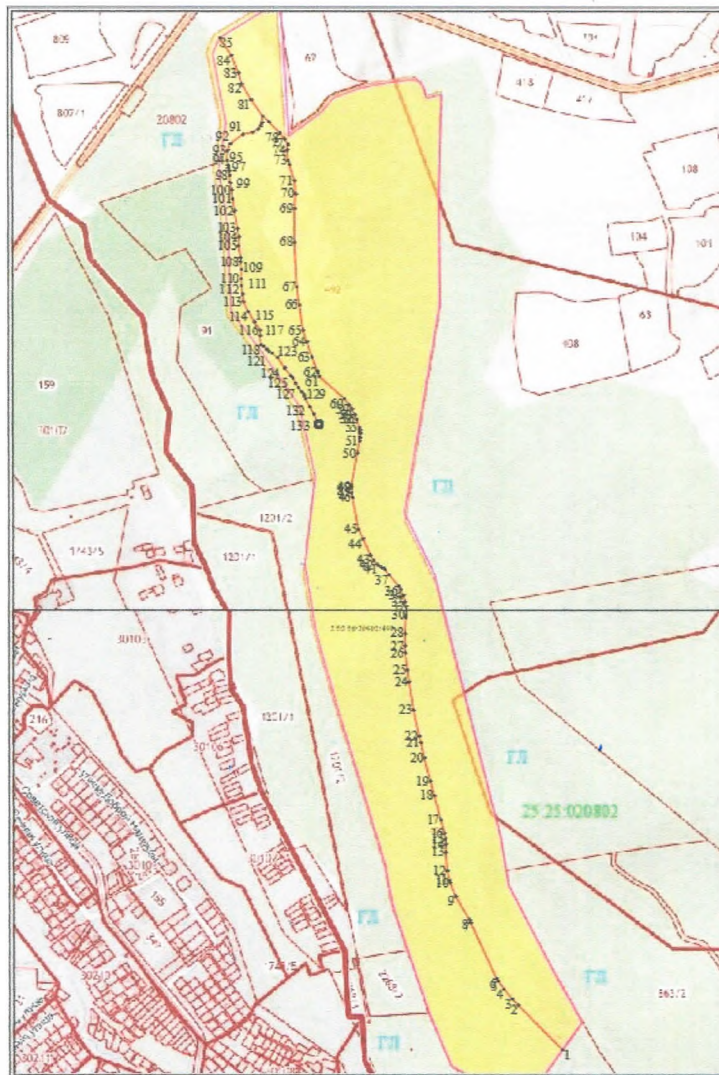
- возможность долгосрочного использования земельного участка, предполагающая, в том числе, возможность многовариантного пространственного развития недвижимости с правилами землепользования и застройки, градостроительными нормативами;

- структура землепользования в пределах территории межевания, сформированная в результате межевания должна обеспечить условия для наиболее эффективного использования и развития этой территории.

Согласовано	

Инва. № подл.	Подп. и дата	Взам. Инв. №

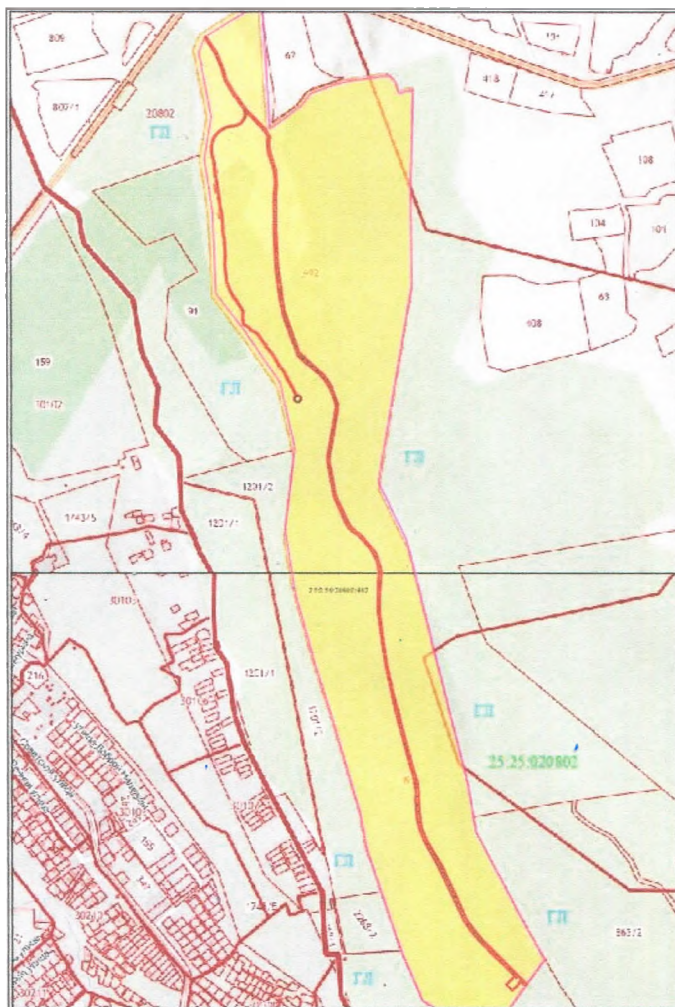
Изм.	Код.уч	Лист	№ док	Подп.	Дата	Проект планировки и проект межевания территории «Дорога местного значения и спортивные лыжные трассы на земельном участке с кадастровым номером 25:25:020802:492 в с. Старосысоевка, Яковлевского района, Приморского края»	Лист



Условные обозначения:

- - граница зон планируемого размещения линейного объекта (совпадает с границей красных линий)
- 25:25:020802 - номер кадастрового квартала

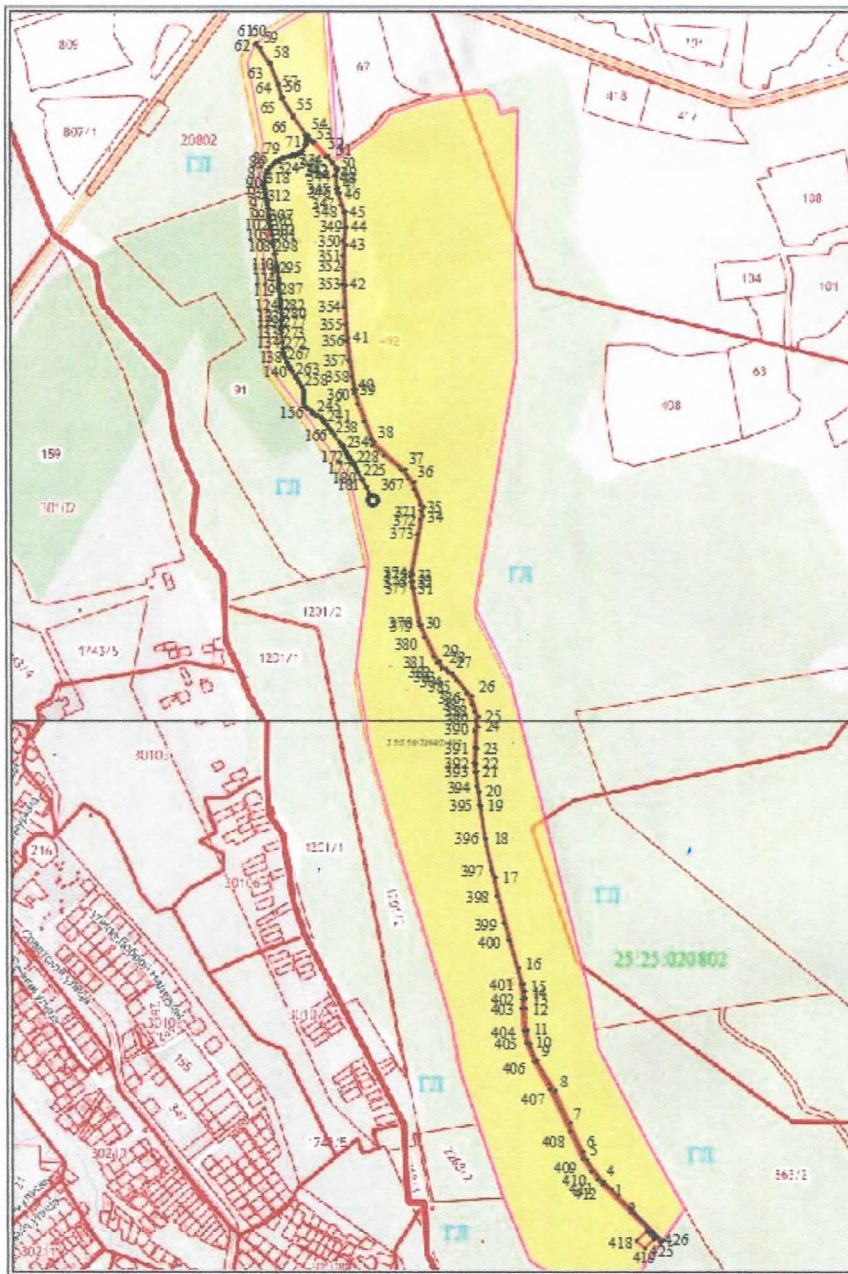
					ПРОЕКТ ПЛАНИРОВКИ ТЕРРИТОРИИ			
					<p>Проект планировки и проект межевания территории «Дорога местного значения на земельном участке с кадастровым номером 25:25:020802:492 в с. Старосысоевка, Яковлевского района, Приморского края»</p>			
Изм.	Лист	№ докум.	Подп.	Дата				
Ком. директор	Баженов С.В.				Проект планировки территории. Графическая часть	Раздел	№ чертежа	Масштаб
Исполнитель	Томилова Е.В.					3	1	1:5000
Проверил	Баженов С.В.							
Н. контр.					ООО "Геосфера" Графическая часть. Чертеж межевания территории (Чертеж на котором отображаются границы существующих земельных участков, границы зон с особыми условиями использования территории, местоположение существующих и образуемых объектов капитального строительства)			
Утв.								



Условные обозначения:

- граница зон планируемого размещения линейного объекта (совпадает с границей красных линий)
- 25:25:020802 - номер кадастрового квартала
- дорога местного значения
- ГЛ - обозначение территориальной зоны

					ПРОЕКТ ПЛАНИРОВКИ ТЕРРИТОРИИ			
					Проект планировки и проект межевания территории «Дорога местного значения на земельном участке с кадастровым номером 25:25:020802:492 в с. Старосысоевка, Яковлевского района, Приморского края»			
Изм.	Лист	№ докум.	Подп.	Дата				
Ком. директор		Баженов С.В.			Проект планировки территории. Графическая часть	Раздел	№ чертежа	Масштаб
Исполнитель		Томилова Е.В.				2	1	1:5000
Проверил		Баженов С.В.						
Н. контр.					Графическая часть. Материалы по обоснованию проекта планировки территории масштаб 1:5000			
Утв.								ООО "Геосфера"






Условные обозначения:

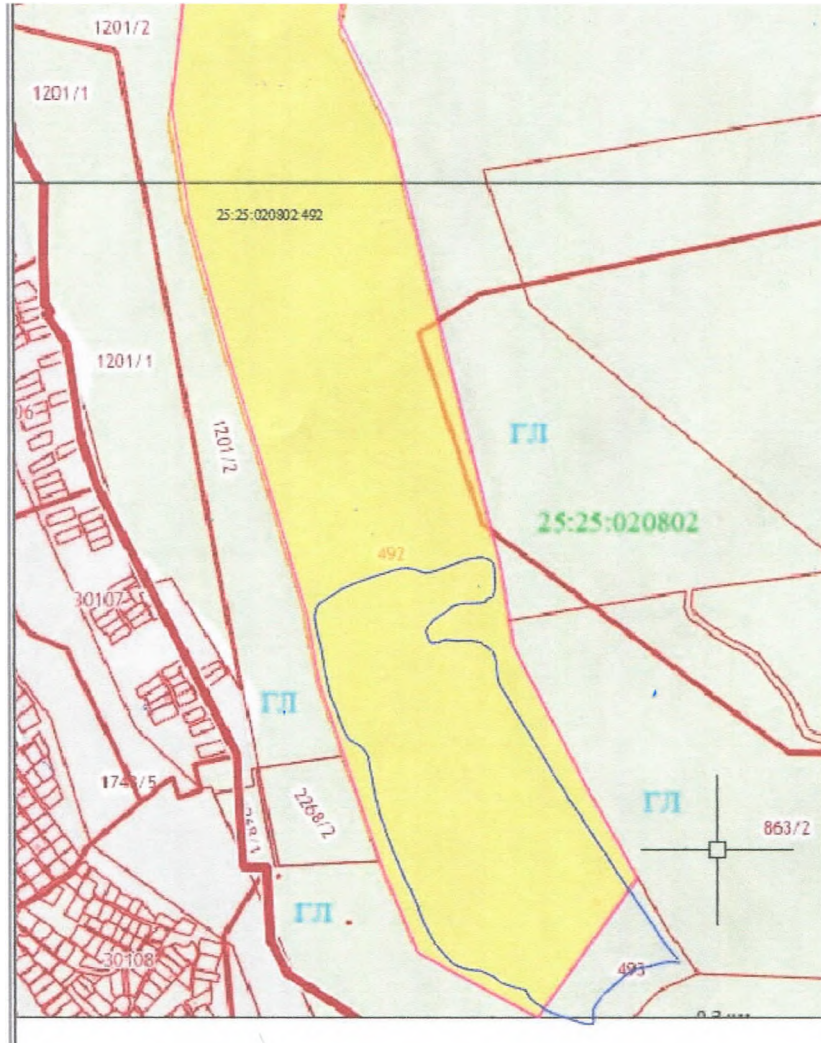
 - граница зон планируемого размещения линейного объекта (совпадает с границей красных линий)

25:25:020802 - номер кадастрового квартала

 - дорога местного значения

 - обозначение территориальной зоны

					ПРОЕКТ ПЛАНИРОВКИ ТЕРРИТОРИИ			
					Проект планировки и проект межевания территории «Дорога местного значения на земельном участке с кадастровым номером 25:25:020802:492 в с. Старосысоевка, Яковлевского района, Приморского края»			
Изм.	Лист	№ докум.	Подп.	Дата				
Ком. директор	Баженов С.В.				Проект планировки территории. Графическая часть	Раздел	№ чертежа	Масштаб
Исполнитель	Томилова Е.В.					1	1	1:5000
Проверил	Баженов С.В.							
Н. контр.					Графическая часть. Чертеж планировки территории, масштаб 1:5000			ООО "Геосфера"
Утв.								

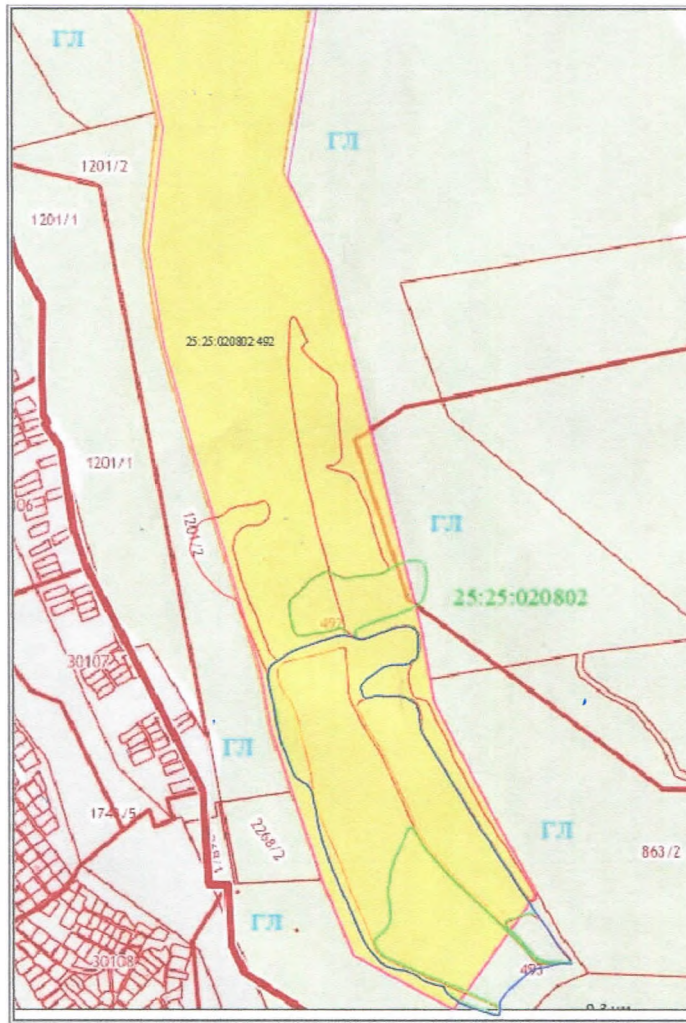


Условные обозначения:

 - Планируемое размещение лыжной трассы (3 км женская)

25:25:020802 - номер кадастрового квартала

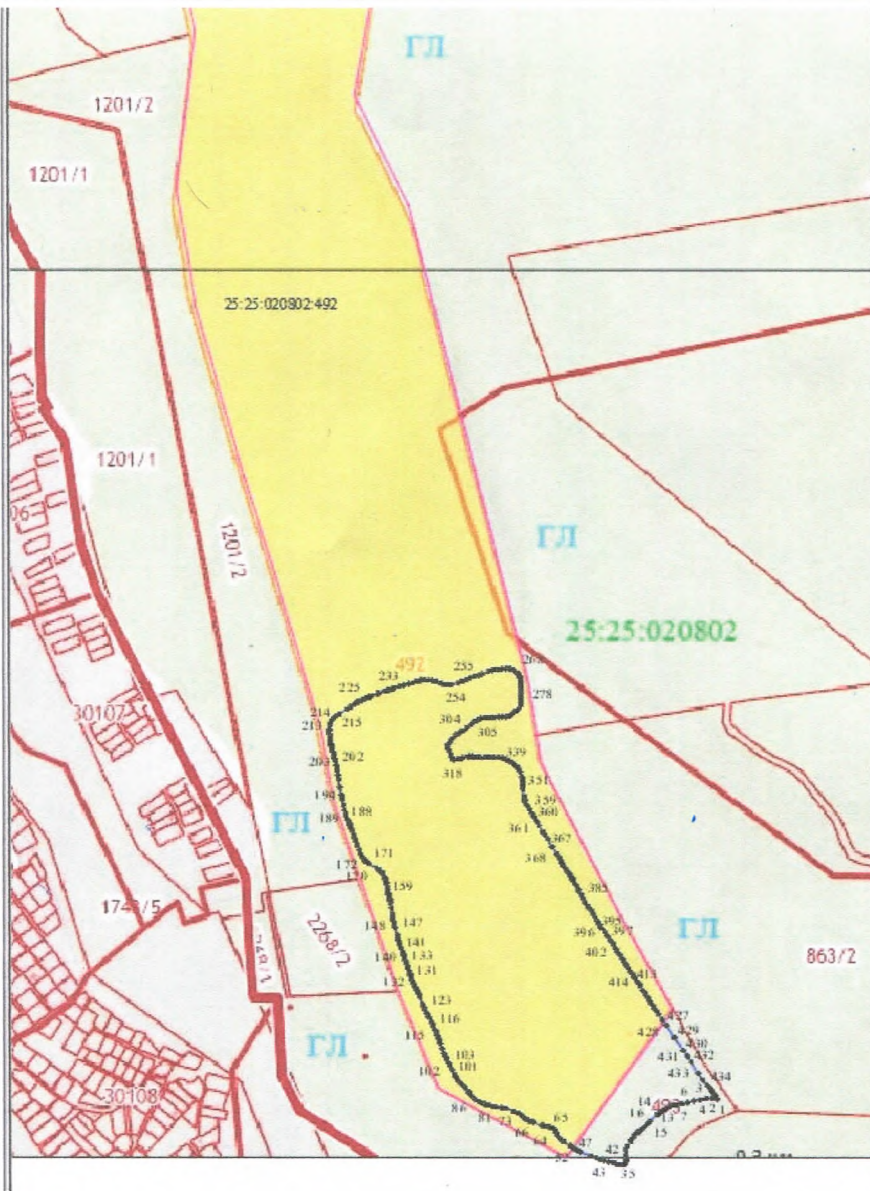
					ПРОЕКТ ПЛАНИРОВКИ ТЕРРИТОРИИ			
					Проект планировки и проект межевания территории «Дорога местного значения на земельном участке с кадастровым номером 25:25:020802:492 в с. Старосысоевка, Яковлевского района, Приморского края»			
Изм.	Лист	№ докум.	Подп.	Дата	Проект планировки территории. Графическая часть	Раздел	№ чертежа	Масштаб
Ком. директор	Баженов С.В.					3	11	1:5000
Исполнитель	Томилова Е.В.							
Проверил	Баженов С.В.				ООО "Геосфера"			
Н. контр.								
Утв.								
					Графическая часть. Чертеж межевания территории (Чертеж на котором отображаются границы существующих земельных участков, границы зон с особыми условиями использования территории, местоположение существующих и образуемых объектов капитального строительства)			



Условные обозначения:

- - Планируемое размещение лыжной трассы (3 км женская)
- - Планируемое размещение лыжной трассы (5 км ветеранская)
- - Планируемое размещение лыжной трассы (5 км спортивная)
- - Планируемое размещение лыжной трассы (10 км марафонская)
- ГЛ - обозначение территориальной зоны
- 25:25:020802 - номер кадастрового квартала

					ПРОЕКТ ПЛАНИРОВКИ ТЕРРИТОРИИ					
					Проект планировки и проект межевания территории «Спортивные лыжные трассы на земельном участке с кадастровым номером 25:25:020802:492 в с. Старосысоевка, Яковлевского района, Приморского края»					
Изм.	Лист	№ докум.	Подп.	Дата						
Ком. директор	Баженев С.В.		<i>[Signature]</i>		Проект планировки территории. Графическая часть	Раздел	№ чертежа	Масштаб		
Исполнитель	Томилова Е.В.		<i>[Signature]</i>			2	1	1:5000		
Проверил	Баженев С.В.		<i>[Signature]</i>			ООО "Геосфера"				
					Материалы по обоснованию проекта планировки территории масштаб 1:5000					
Н. контр.										
Утв.										



Условные обозначения:

- - Планируемое размещение лыжной трассы (3 км женская)
- 25:25:020802 - Номер кадастрового квартала
- ГЛ - Обозначение территориальной зоны
- I - Характерная точка границы, сведения о которой позволяют однозначно определить её на местности

					ПРОЕКТ ПЛАНИРОВКИ ТЕРРИТОРИИ				
					Проект планировки и проект межевания территории «Дорога местного значения на земельном участке с кадастровым номером 25:25:020802:492 в с. Старосысоевка. Яковлевского района. Приморского края»				
Изм.	Лист	№ докум.	Подп.	Дата	Проект планировки территории. Графическая часть	Раздел	№ чертежа	Масштаб	
						1	11	1:5000	
						ООО "Геосфера"			
Ком. директор	Баженов С.В.		<i>[Signature]</i>	Графическая часть. Чертеж планировки территории, масштаб 1:5000					
Исполнитель	Томилова Е.В.		<i>[Signature]</i>						
Проверил	Баженов С.В.		<i>[Signature]</i>						
Н. контр.									
Утв.									

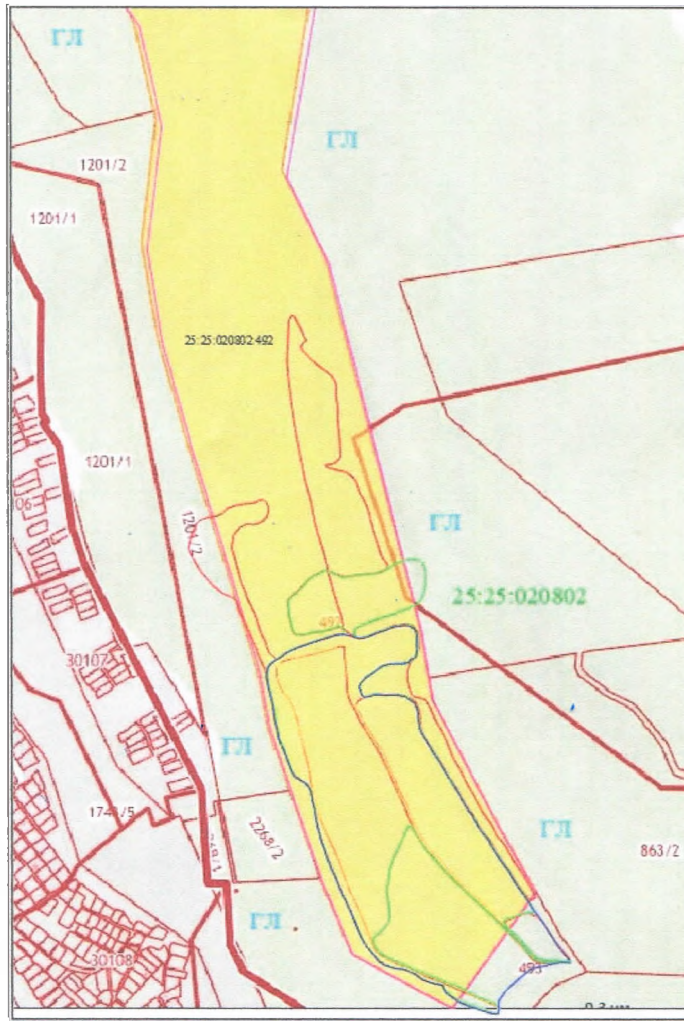


Условные обозначения:

- Планируемое размещение лыжной трассы (5 км ветеранская)

25:25:020802 - номер кадастрового квартала

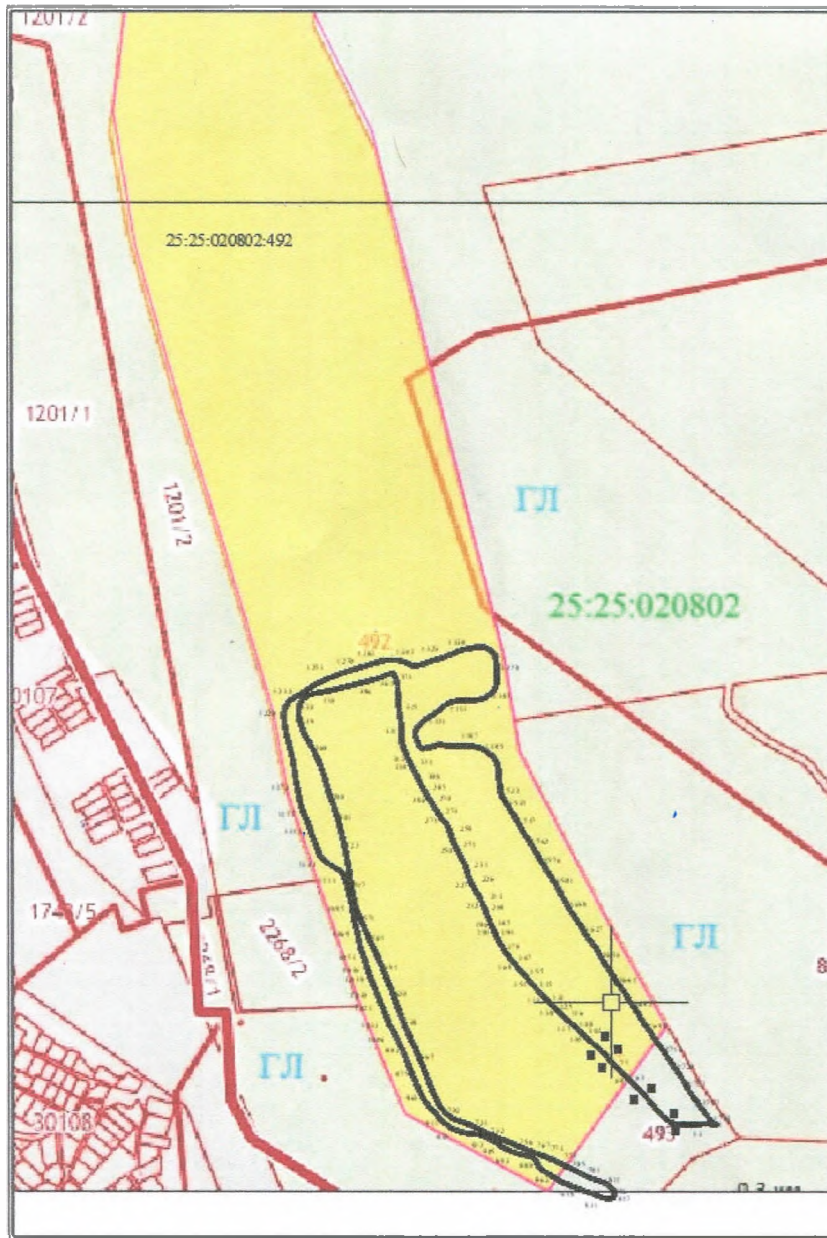
					ПРОЕКТ ПЛАНИРОВКИ ТЕРРИТОРИИ			
					Проект планировки и проект межевания территории «Дорога местного значения на земельном участке с кадастровым номером 25:25:020802:492 в с. Старосысоевка, Яковлевского района, Приморского края»			
Изм.	Лист	№ докум.	Подп.	Дата				
Ком. директор	Баженев С.В.		<i>[Signature]</i>		Проект планировки территории. Графическая часть	Раздел	№ чертежа	Масштаб
Исполнитель	Томилова Е.В.		<i>[Signature]</i>			3	12	1:5000
Проверил	Баженев С.В.		<i>[Signature]</i>			ООО "Геосфера"		
Н. контр.								
Утв.								
					Графическая часть. Чертеж межевания территории (Чертеж на котором отображаются границы существующих земельных участков, границы зон с особыми условиями использования территории, местоположение существующих и образуемых объектов капитального строительства)			



Условные обозначения:

- - Планируемое размещение лыжной трассы (3 км женская)
- - Планируемое размещение лыжной трассы (5 км ветеранская)
- - Планируемое размещение лыжной трассы (5 км спортивная)
- - Планируемое размещение лыжной трассы (10 км марафонская)
- ГЛ - обозначение территориальной зоны
- 25:25:020802 - номер кадастрового квартала

					ПРОЕКТ ПЛАНИРОВКИ ТЕРРИТОРИИ			
					Проект планировки и проект межевания территории «Спортивные лыжные трассы на земельном участке с кадастровым номером 25:25:020802:492 в с. Старосысоевка, Яковлевского района, Приморского края»			
Изм.	Лист	№ докум.	Подп.	Дата				
Ком. директор	Баженев С.В.		<i>[Signature]</i>		Проект планировки территории. Графическая часть	Раздел	№ чертежа	Масштаб
Исполнитель	Томилова Е.В.		<i>[Signature]</i>			2	1	1:5000
Проверил	Баженев С.В.		<i>[Signature]</i>			Графическая часть. Материалы по обоснованию проекта планировки территории масштаб 1:5000		
Н. контр.								
Утв.								
					ООО "Геосфера"			



Условные обозначения:

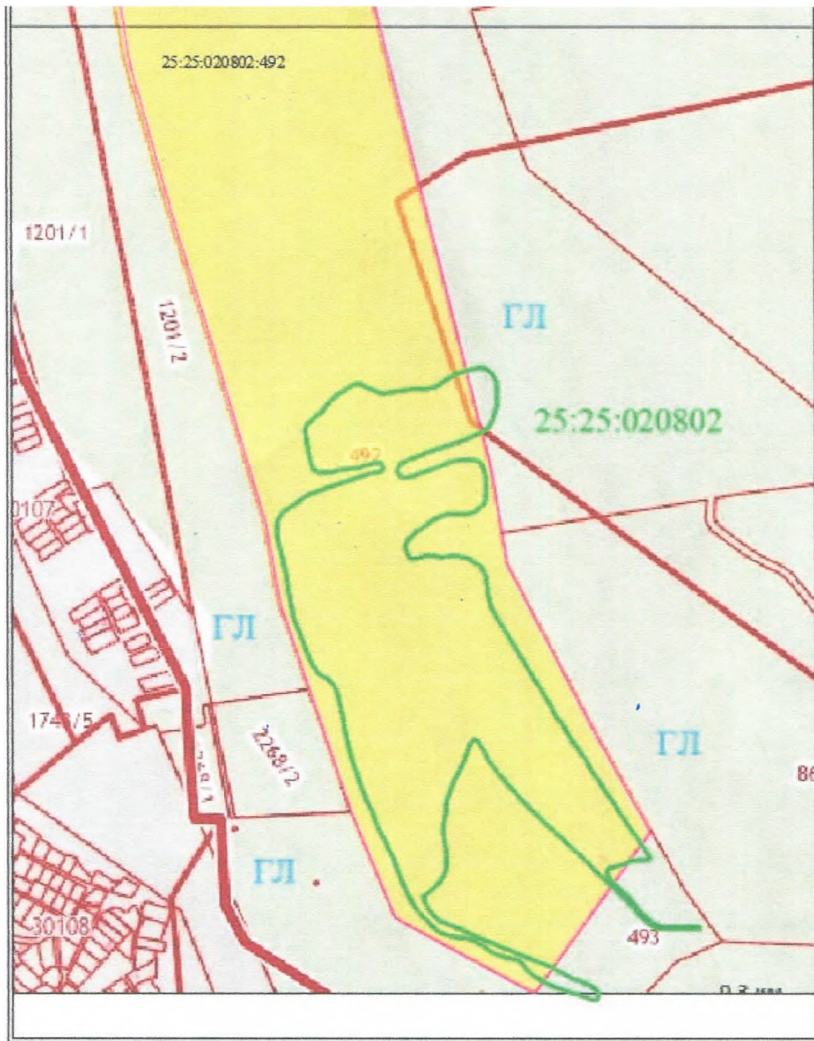
- Планируемое размещение лыжной трассы (5 км ветеранская)

25:25:020802 - Номер кадастрового квартала

ГЛ - Обозначение территориальной зоны

● 1 - Характерная точка границы, сведения о которой позволяют однозначно определить её на местности

					ПРОЕКТ ПЛАНИРОВКИ ТЕРРИТОРИИ			
					Проект планировки и проект межевания территории «Дорога местного значения на земельном участке с кадастровым номером 25:25:020802:492 в с. Старосысоевка, Яковлевского района, Приморского края»			
Изм.	Лист	№ докум.	Подп.	Дата				
Ком. директор	Баженов С.В.	<i>Баженов</i>			Проект планировки территории. Графическая часть	Раздел	№ чертежа	Масштаб
Исполнитель	Томилова Е.В.	<i>Томилова</i>				1	1/2	1:5000
Проверил	Баженов С.В.	<i>Баженов</i>			Графическая часть. Чертеж планировки территории, масштаб 1:5000	ООО "Геосфера"		
Н. контр.								
Утв.								

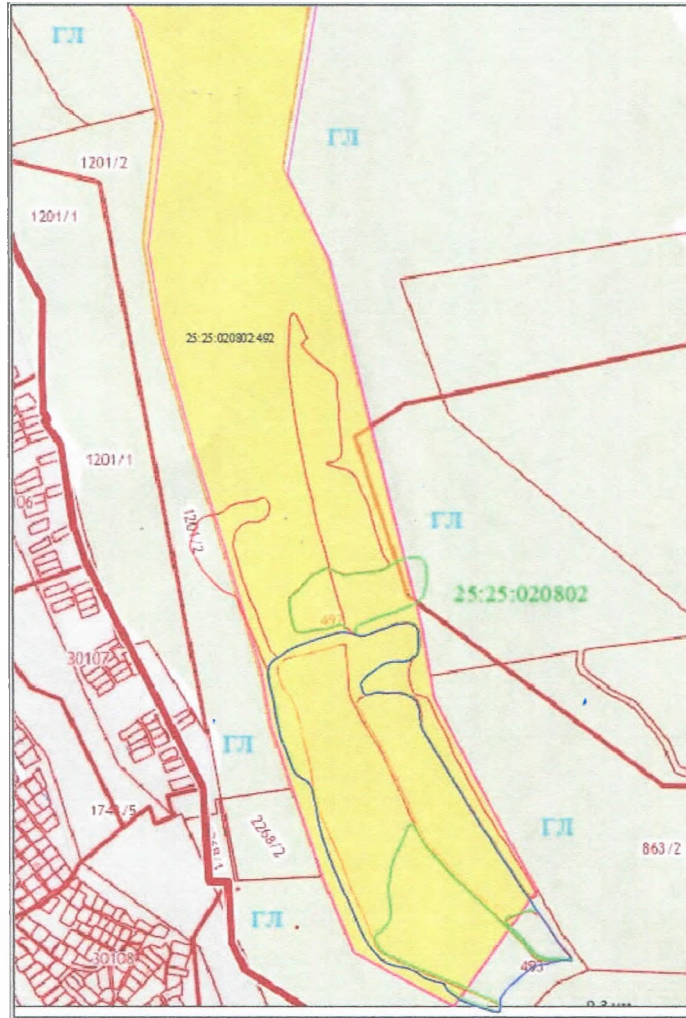


Условные обозначения:

 - Планируемое размещение лыжной трассы (5 км ветеранская)

25:25:020802 - номер кадастрового квартала

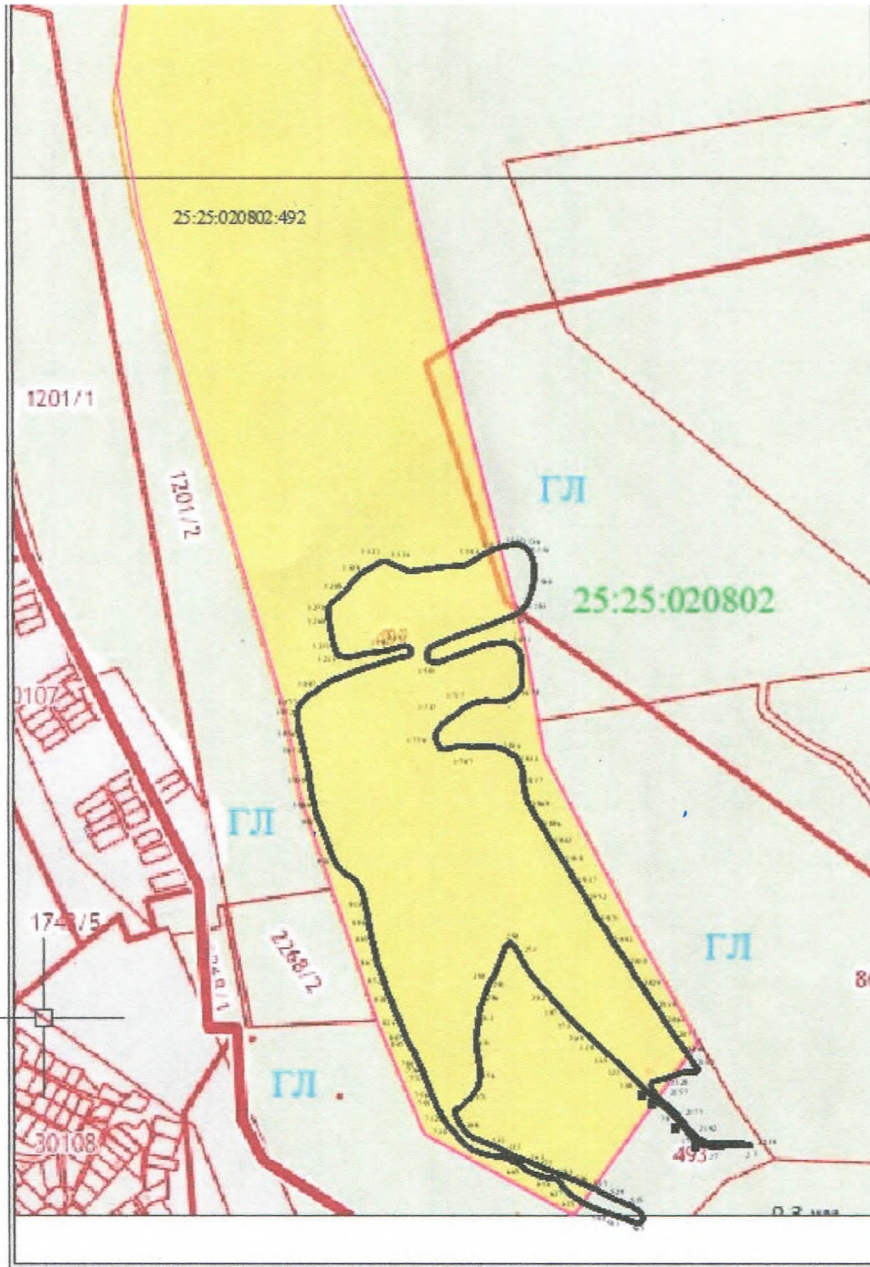
					ПРОЕКТ ПЛАНИРОВКИ ТЕРРИТОРИИ			
					Проект планировки и проект межевания территории «Дорога местного значения на земельном участке с кадастровым номером 25:25:020802:492 в с. Старосысовка, Яковлевского района, Приморского края»			
Изм.	Лист	№ докум.	Подп.	Дата				
Ком. директор	Баженев С.В.				Проект планировки территории. Графическая часть	Раздел	№ чертежа	Масштаб
Исполнитель	Томилова Е.В.					3	1/3	1:5000
Проверил	Баженев С.В.					ООО "Геосфера"		
Н. контр.								
Утв.								
					Графическая часть. Чертеж межевания территории (Чертеж на котором отображаются границы существующих земельных участков, границы зон с особыми условиями использования территории, местоположение существующих и образуемых объектов капитального строительства)			



Условные обозначения:

- - Планируемое размещение лыжной трассы (3 км женская)
- - Планируемое размещение лыжной трассы (5 км ветеранская)
- - Планируемое размещение лыжной трассы (5 км спортивная)
- - Планируемое размещение лыжной трассы (10 км марафонская)
- ГЛ - обозначение территориальной зоны
- 25:25:020802 - номер кадастрового квартала

					ПРОЕКТ ПЛАНИРОВКИ ТЕРРИТОРИИ						
					Проект планировки и проект межевания территории «Спортивные лыжные трассы на земельном участке с кадастровым номером 25:25:020802:492 в с. Старосысоевка, Яковлевского района, Приморского края»						
Изм.	Лист	№ докум.	Подп.	Дата							
Ком. директор	Баженов С.В.		<i>[Signature]</i>		Проект планировки территории. Графическая часть	Раздел	№ чертежа	Масштаб			
Исполнитель	Томилова Е.В.		<i>[Signature]</i>			2	1	1:5000			
Проверил	Баженов С.В.		<i>[Signature]</i>			ООО "Геосфера"					
					Графическая часть. Материалы по обоснованию проекта планировки территории масштаб 1:5000						
Н. контр.											
Утв.											



Условные обозначения:

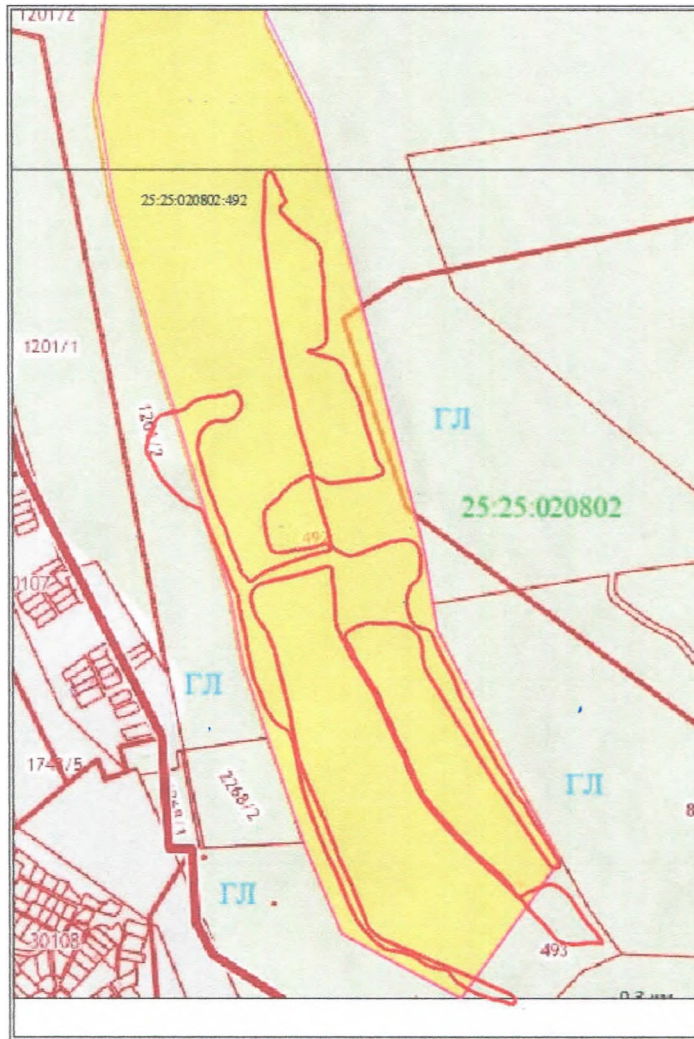
- Планируемое размещение лыжной трассы (5 км спортивная)

25:25:020802 - Номер кадастрового квартала

ГЛ - Обозначение территориальной зоны

● 1 - Характерная точка границы, сведения о которой позволяют однозначно определить её на местности

					ПРОЕКТ ПЛАНИРОВКИ ТЕРРИТОРИИ			
					Проект планировки и проект межевания территории «Дорога местного значения на земельном участке с кадастровым номером 25:25:020802:492 в с. Старосысовека, Яковлевского района, Приморского края»			
Изм.	Лист	№ докум.	Подп.	Дата	Проект планировки территории. Графическая часть	Раздел	№ чертежа	Масштаб
Ком. директор	Баженов С.В.					1	13	1:5000
Исполнитель	Томилова Е.В.					ООО "Геосфера"		
Проверил	Баженов С.В.							
Н. контр.								
Утв.					Графическая часть. Чертеж планировки территории, масштаб 1:5000			

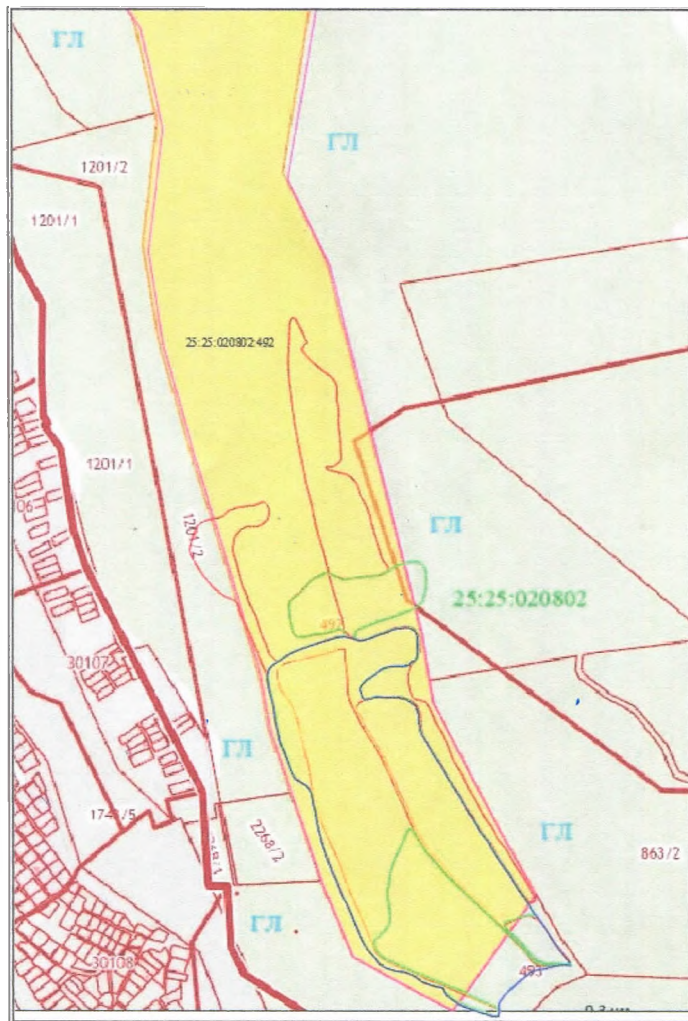


Условные обозначения:

— - Планируемое размещение лыжной трассы (5 км ветеранская)

25:25:020802 - номер кадастрового квартала

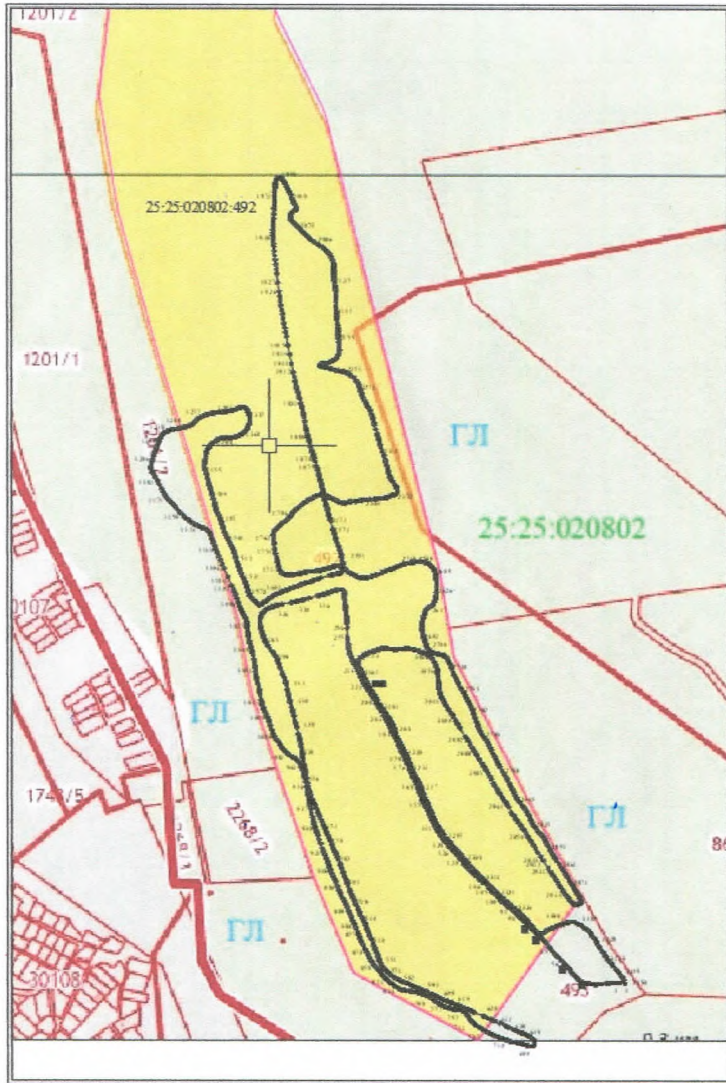
					ПРОЕКТ ПЛАНИРОВКИ ТЕРРИТОРИИ			
					Проект планировки и проект межевания территории «Дорога местного значения на земельном участке с кадастровым номером 25:25:020802:492 в с. Старосысоевка, Яковлевского района, Приморского края»			
Изм.	Лист	№ докум.	Подп.	Дата				
Ком. директор	Баженов С.В.				Проект планировки территории. Графическая часть	Раздел	№ чертежа	Масштаб
Исполнитель	Томилова Е.В.					3	13	1:5000
Проверил	Баженов С.В.							
Н. контр.					Графическая часть. Чертеж межевания территории (Чертеж на котором отображаются границы существующих земельных участков, границы зон с особыми условиями использования территории, местоположение существующих и образуемых объектов капитального строительства)			
Утв.								ООО "Геосфера"



Условные обозначения:

- - Планируемое размещение лыжной трассы (3 км женская)
- - Планируемое размещение лыжной трассы (5 км ветеранская)
- - Планируемое размещение лыжной трассы (5 км спортивная)
- - Планируемое размещение лыжной трассы (10 км марафонская)
- ГЛ - обозначение территориальной зоны
- 25:25:020802 - номер кадастрового квартала

					ПРОЕКТ ПЛАНИРОВКИ ТЕРРИТОРИИ			
					Проект планировки и проект межевания территории «Спортивные лыжные трассы на земельном участке с кадастровым номером 25:25:020802:492 в с. Старосысоевка, Яковлевского района, Приморского края»			
Изм.	Лист	№ докум.	Подп.	Дата				
Ком. директор	Баженов С.В.				Проект планировки территории.	Раздел	№ чертежа	Масштаб
Исполнитель	Томилова Е.В.				Графическая часть	2	1	1:5000
Проверил	Баженов С.В.				Графическая часть. Материалы по обоснованию проекта планировки территории масштаб 1:5000	ООО "Геосфера"		
Н. контр.								
Утв.								



Условные обозначения:

- - Планируемое размещение лыжной трассы (10 км марафонская)
- 25:25:020802 - Номер кадастрового квартала
- ГЛ - Обозначение территориальной зоны
- 1 - Характерная точка границы, сведения о которой позволяют однозначно определить её на местности

					ПРОЕКТ ПЛАНИРОВКИ ТЕРРИТОРИИ					
					Проект планировки и проект межевания территории «Дорога местного значения на земельном участке с кадастровым номером 25:25:020802:492 в с. Старосысоевка, Яковлевского района, Приморского края»					
Изм.	Лист	№ докум.	Подп.	Дата						
Ком. директор	Баженов С.В.		<i>[Signature]</i>		Проект планировки территории. Графическая часть	Раздел	№ чертежа	Масштаб		
Исполнитель	Томилова Е.В.		<i>[Signature]</i>			1	1/4	1:5000		
Проверил	Баженов С.В.		<i>[Signature]</i>			ООО "Геосфера"				
Н. контр.					Графическая часть. Чертеж планировки территории, масштаб 1:5000					
Утв.										